



PLANO DE HABITAÇÃO PLANO DIRETOR PLANO DE SANEAMENTO

**TRINDADE**

# Elaboração do Plano Diretor e do Plano Municipal de Saneamento Básico de Trindade - GO

RELATÓRIO:  
REUNIÕES COMUNITÁRIAS URBANAS E RURAIS

Julho / 2024



Instituto de Desenvolvimento  
Tecnológico do Centro-Oeste



PREFEITURA  
**TRINDADE**  
Para você. Com você.

## FICHA TÉCNICA

PREFEITO MUNICIPAL  
**MARDEN GABRIEL ALVES DE AGUIAR JUNIOR**

VICE - PREFEITO MUNICIPAL  
**ALCIONE ACACIO DA SILVA**

SECRETARIA MUNICIPAL DE PLANEJAMENTO URBANO, HABITAÇÃO E REGULARIZAÇÃO  
FUNDIÁRIA  
**TAYNÁ BARBOSA GALINDO**

## ESTRUTURA DE GOVERNO MUNICIPAL DE TRINDADE – GO

Procuradoria Geral do Município  
**Sérgio Ferreira de Freitas Araújo**

Secretaria Municipal de Agricultura e Abastecimento  
**Juan Carlos Alves Freire**

Secretaria Municipal de Assistência Social  
**Rouane Carolina Azevedo**

Secretaria Municipal de Casa Civil, Planejamento e Gestão  
**Lhinicker Pereira Silva D'Órazio**

Secretaria Municipal de Ciência, Inovação e Tecnologia  
**José dos Reis Junior**

Secretaria Municipal de Comunicação  
**Frank Fraga de Carvalho**

Secretaria Municipal de Educação  
**Sergio Sanches de Oliveira**

Secretaria Municipal de Esporte e Juventude  
**Luana Cristina Vieira Martins**

Secretaria Municipal da Fazenda  
**Gabriela Alves de Assis Aguiar**

Secretaria Municipal de Governo  
**Geraldo de Oliveira Alves**

Secretaria Municipal de Indústria, Comércio e Serviços  
**José Maria Vieira**

Secretaria Municipal de Infraestrutura  
**Valter José Alves**

Secretaria Municipal de Meio Ambiente  
**Maximiliano Cordeiro de Araújo**

Secretaria Municipal de Planejamento Urbano, Habitação e Regularização Fundiária  
**Tayná Barbosa Galindo**

Secretaria Municipal de Saúde  
**Gustavo Luiz de Queiróz**

Secretaria Municipal de Segurança Pública  
**Juliano dos Reis**

Secretaria Municipal de Relações Institucionais  
**Antonio Erasmo Queiroz Chaveiro**

Secretaria Municipal de Assuntos Estratégicos  
**Jeann Carlos Borges de Souza**

Secretaria Municipal de Serviços Públicos  
**Leucio Rodrigues da Mata**

Secretaria Municipal do Trabalho e Geração de Emprego  
**Silvani Barbacena da Silva**

Secretaria Municipal de Turismo e Cultura  
**Warley Lopes Vieira**

## **NÚCLEO GESTOR PARA A REVISÃO DO PLANO DIRETOR DO MUNICÍPIO DE TRINDADE - GO**

(Instituído pelo Decreto nº 670/2024 – Anexo 1)

**Tayná Barbosa Galindo**

Secretaria Municipal de Planejamento Urbano, Habitação e Regularização Fundiária  
(Coordenadora)

**Sara de Sousa Ribeiro e Silva**

Secretaria Municipal de Planejamento Urbano, Habitação e Regularização Fundiária

**Ader Resende dos Santos Filho**

Secretaria Municipal de Planejamento Urbano, Habitação e Regularização Fundiária

**Alessandra Alves Roque**

Secretaria Municipal de Planejamento Urbano, Habitação e Regularização Fundiária

**Andreia Moreira Souza Silva Neves**

Secretaria Municipal de Planejamento Urbano, Habitação e Regularização Fundiária

**Josimar da Mota Gonçalves**

Secretaria Municipal da Casa Civil, Planejamento e Gestão

**Daniel Lopes Ferreira**

Superintendência Municipal de Trânsito

**Jaqueline Costa da Silva**

Secretaria Municipal de Comunicação

**Rouane Caroline Azevedo**

Secretaria Municipal de Assistência Social

**Michelle Sacramento Pereira**

Secretaria Municipal de Turismo e Cultura

**Eleniza Lucia Gonçalves**

Secretaria Municipal de Educação

**Leonardo Izidorio Cardoso Filho**

Secretaria Municipal de Saúde

**Maxmiliano Cordeiro de Araújo**

Secretaria Municipal de Meio Ambiente

**Luis Felipe de Amorim**

Secretaria Municipal de Infraestrutura

**Leucio Rodrigues da Mata**

Secretaria Municipal de Serviços Públicos

**Gabriela Alves de Assis Aguiar**

Secretaria Municipal da Fazenda

## **NÚCLEO GESTOR PARA A ELABORAÇÃO DO PLANO DE SANEAMENTO BÁSICO DO MUNICÍPIO DE TRINDADE - GO**

(Instituído pelo Decreto nº 722/2024 – Anexo 2)

**Tayná Barbosa Galindo**

Secretaria Municipal de Planejamento Urbano, Habitação e Regularização Fundiária  
(Coordenadora)

**Sara de Sousa Ribeiro e Silva**

Secretaria Municipal de Planejamento Urbano, Habitação e Regularização Fundiária

**Ader Resende dos Santos Filho**

Secretaria Municipal de Planejamento Urbano, Habitação e Regularização Fundiária

**Alessandra Alves Roque**

Secretaria Municipal de Planejamento Urbano, Habitação e Regularização Fundiária

**Leonardo Izidorio Cardoso Filho**

Secretaria Municipal de Saúde

**Mônica Divina da Silva Araújo Nishimura**

Secretaria Municipal de Saúde

**Eduardo Henrique da Cunha**

Agência Goiana de Regulação, Controle e Fiscalização de Serviços Públicos

**Maximiliano Cordeiro de Araújo**

Secretaria Municipal de Meio Ambiente

**Marcus Vinícius da Silva**

Secretaria Municipal de Meio Ambiente

**Sebastião de Bessa Alves Júnior**

Gerente do Distrito de Trindade

**Fabrcio de Brito Freitas**

Supervisor de Produção do Distrito de Trindade

**EQUIPE TÉCNICA DO INSTITUTO DE DESENVOLVIMENTO TECNOLÓGICO  
DO CENTRO-OESTE (ITCO)**

**Selomar Célio Breda**

Presidente do ITCO

**Carla Rosana Azambuja Herrmann**

Arquiteta Urbanista e Mestre em Engenharia do Meio Ambiente

**Adivânia Cardoso da Silva**

Engenheira Sanitarista e Ambiental, Mestre em Recursos Hídricos e Saneamento Ambiental e doutoranda em Ciências Ambientais

**Afonso Maria de Araújo**

Tecnólogo em Planejamento e Construção de Edifícios

**Ana Amélia de Paula Moura Ribeiro**

Arquiteta e Urbanista, Especialista em Patrimônio, Mestre e Doutora em Arquitetura e Urbanismo

**Cláudia de Sousa Guedes**

Engenheira Ambiental e Sanitarista e Mestre em Engenharia do Meio Ambiente

**Fernanda Mendonça**

Arquiteta e Urbanista, Doutora em Políticas de Mobilidade e Planejamento Urbano, Mestre em Projeto e Cidade, Especialista em Trânsito e Transporte, Planejamento Urbano e Ambiental

**Isabela Moura Chagas**

Técnica em Controle Ambiental, Engenheira Ambiental e Sanitarista, Mestranda em Engenharia Ambiental e Sanitária

**João Paulo de Oliveira Ponce**

Tecnólogo em Geoprocessamento, Pós-Graduando em Planejamento Urbano

**Klebber Teodomiro Martins Formiga**

Engenheiro Civil e Doutor em Engenharia Hidráulica e Saneamento

**Layara Alves Cruz**

Arquiteta e Urbanista, Mestre em Arquitetura e Urbanismo

**Luis Fernando Teixeira Crunivel**

Arquiteto e Urbanista, Mestre em Estudos Tropicais para Arquitetura e Meio-ambiente e em Planejamento Urbano e Regional

**Marcos Martins Borges**

Geógrafo e Mestre em Geografia

**Marcos Vinícius Santos de Freitas**

Acadêmico de Geografia

**Marlon André Capanema**

Engenheiro Sanitarista e Ambiental, Mestre e Doutor em Geotecnia, Pós-Doutorado em Engenharia Ambiental

**Nilson Clementino Ferreira**

Engenheiro Cartógrafo e Doutor em Ciências Ambientais

**Nicali Bleyer Ferreira dos Santos**

Geógrafa, Doutora em Ciências Ambientais e Mestre em Geografia

**Poliana Nascimento Arruda**

Engenheira Ambiental e Sanitarista e Doutora em Ciências Ambientais

**Silvio Costa Mattos**

Engenheiro Geólogo, Engenheiro de Segurança no Trabalho, Especialista em Políticas Públicas

**Sóstenes Antônio de Arruda**

Advogado e Especialista em Gestão Sustentável de Municípios e Auditoria Ambiental

**Tiago Rocha Faria Duque**

Engenheiro Geólogo, Especialista em Geoprocessamento e Mestre em Geologia Estrutural e Tectônica

## APRESENTAÇÃO

O presente documento refere-se ao **Relatório das Reuniões Comunitárias** realizadas em zonas urbanas e rurais mediante planejamento prévio para a Mobilização Social<sup>1</sup> fundamental para a elaboração do **Plano Diretor (PD)** e do **Plano Municipal de Saneamento Básico (PMSB)** de **Trindade (GO)**. A finalidade, portanto, é apresentar os resultados das Reuniões Comunitárias executas metodologicamente em dez regiões estrategicamente necessárias para a efetivação dos serviços técnicos e produtos contratados com vistas ao cumprimento do contrato nº 021/2023 firmado entre a **Prefeitura de Trindade (GO)** e o **Instituto de Desenvolvimento Tecnológico do Centro - Oeste (ITCO)**, inscrito no CNPJ-MF sob o número 06.030.675/0001-60, com sede em Focus Business Center – Av. T-2, nº 471 – Sala 506 – Setor Bueno, Goiânia – GO, CEP: 74210-005.

Assim, conforme Processo Administrativo nº 5369/2023, a contratada (ITCO), em regime de mútua cooperação com a contratante (Prefeitura de Trindade - GO), tem como objetivo elaborar o Plano Diretor e o Plano Municipal de Saneamento Básico do preconizado Município, com o enfoque e a contribuição da participação da comunidade, por meio destas Reuniões Comunitárias.

---

<sup>1</sup> O processo de mobilização social está descrito no produto chamado “Plano de Trabalho: Mobilização Social” para o Plano Diretor e Plano de Saneamento Básico de Trindade/GO.

## SUMÁRIO

<b>APRESENTAÇÃO .....</b>	<b>7</b>
<b>1 LEITURA COMUNITÁRIA.....</b>	<b>9</b>
1.1 Reunião Comunitária na Região 1 - Associação Jhonatan Reis .....	15
1.2 Reunião Comunitária na Região 2 – Povoado de Santa Maria.....	37
1.3 Reunião Comunitária na Região 3 – Centro Esportivo Reis dos Passos .....	55
1.4 Reunião Comunitária na Região 4 – Associação Beneficente Renata Park.....	69
1.5 Reunião Comunitária na Região 5 – Povoado Cedro.....	86
1.6 Reunião Comunitária na Região 6 – CMEI Abadia José dos Santos .....	102
1.7 Reunião Comunitária na Região 7 – CMEI Thayse Freire .....	121
1.8 Reunião Comunitária na Região 8 – CRAS Laguna .....	141
1.9 Reunião Comunitária na Região 9 – Salão Paroquial da Igreja Santa Luzia .....	161
1.10 Reunião Comunitária na Região 10 – CMEI Joaquina Vicente Braz .....	183
<b>2 CONSIDERAÇÕES FINAIS.....</b>	<b>202</b>
<b>REFERÊNCIAS .....</b>	<b>203</b>
<b>ANEXOS – ATAS ASSINADAS DAS 10 REUNIÕES COMUNITÁRIAS .....</b>	<b>204</b>

## 1 LEITURA COMUNITÁRIA

A leitura comunitária no município de Trindade (GO) foi realizada por meio de 10 (dez) Reuniões Comunitárias, sendo um encontro em cada região estrategicamente definida para a população da zona urbana e da zona rural do Município, conforme Quadro 1 e Figura 1.

**Quadro 1** – Reuniões Comunitárias, em função do local e público-alvo, realizadas conforme planejamento da mobilização social para os Planos Diretor e de Saneamento Básico de Trindade (GO), 2024.

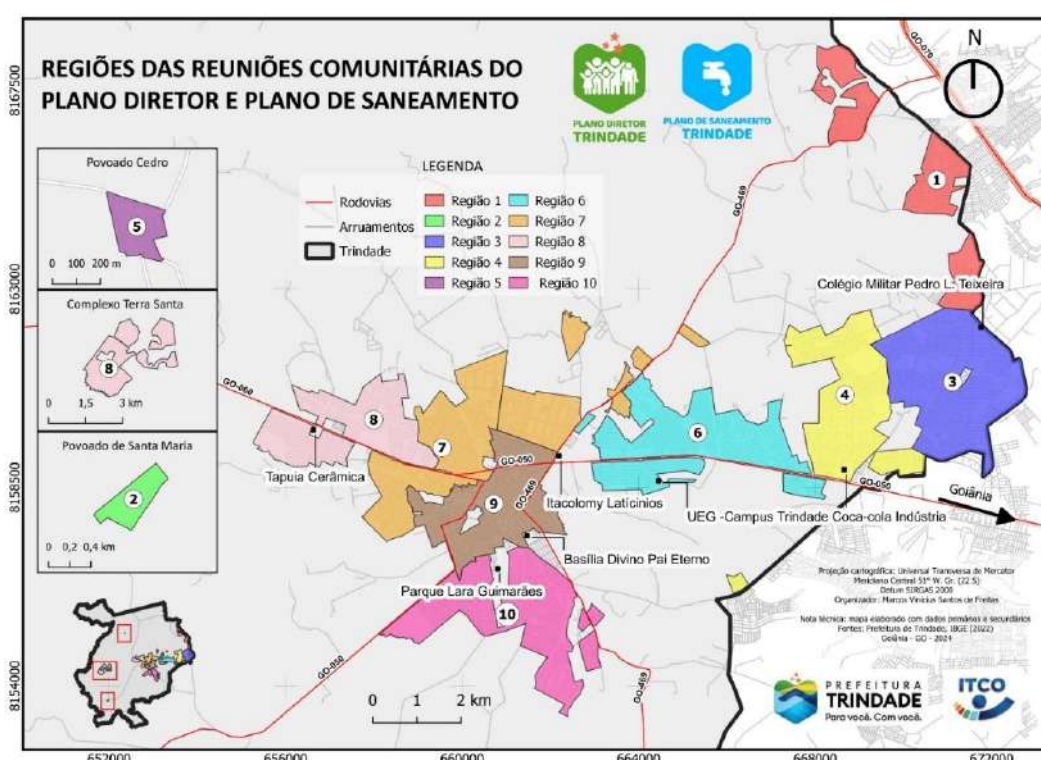
Reunião	Local	Público-alvo	Data/Horário
<b>Reuniões Comunitárias – Zona Urbana (Bairros)</b>			
1	Associação Jhonatan Reis	São Francisco 1 e 2, Palmares, São Bernardo 2, Alta Vista, Bandeirantes.	8/5/24 – 18h
3	Centro Esportivo Luciano Reis dos Passos (Campo do Baiano)	Maysa, Dona Iris 1 e 2, Jardim Ipanema, Jardim Scala (Conjunto), Jardim Floresta, Jardim da Oliveiras, 14 Biz.	13/5/24 – 18h
4	Associação Renata Park	Renata Park, Jardim Da Luz, Rio Vermelho, Jardim Marista, Jardim California, Residencial Embaúba, Serra Branca, Barcelos, Setor Soares, Setor Cristina, Jardim Scala, Residencial Alto Cerrado 1 e 2.	15/5/24 – 18h
6	CMEI Abadia José dos Santos (Setor Ponta Kaiana)	Privê Elias, Morada do Bosque, Núcleo Anhanguera, Ponta Kaiana, Maria Monteiro, Luzia Monteiro, Parquille Quaresmeira, Residencial Vieira, Garavelo 1 e 2, Cidade Jardim, Decolores, Residencial Imperial.	20/5/24 – 18h
7	CMEI Thayse Freire	Samarah, Bela Vista, Mariapolis, Nova Morada Park, Nova Morada, Residencial Terra Santa, Vale dos Sonhos, Chácara Cristo Redentor, Chácara Santa Luzia, Residencial Pai Eterno, Vila Padre Eterno 2, Setor Serra Dourada, Residencial Melk, Vila Emanuel Expansão, Vila Maria, Vila Emanuel, Monte Sinai, Guarujá Park, Vila Carvelo, Vila Augusto, Setor Oeste, Jardim Imperial.	22/5/24 – 18h
8	CRAS Laguna	Laguna Parque, Vida Nova, Residencial Cleo Pinheiro, Residencial Moraes, Residencial Rosa Morena, Laguna Expansão, Village Trindade, Santa Fé, Nova Canaã, Setor Solange, Complexo Terra Santa.	27/5/24 – 18h
9	Salão Paroquial – Igreja Santa Luzia	Vila Padre Eterno 1, Setor Central, Setor Mansões, Vila João Braz, Jardim Salvador, Abrão Manoel, Santo Onofre, Vila Willian, Bairro Santuário, Jardim Primavera, Nossa Senhora do Perpétuo Socorro, Vila Santa Inês, Vila Guilherme, Vila Santo Afonso, Vila Jussara, Vila Amador, Setor Sul, Redenção, Estrela do Oriente, Novo Paraíso, Reserva Trinidad, Jardim Imperial.	28/5/24 – 18h
10	CMEI Joaquina Vicente Braz (Setor Sol Dourado)	Sol Dourado, Residencial Sol Dourado, Arco Iris, Tamareiras, Recanto do Lago, Juarez Freire, Vila dos Sonhos, Novo Horizonte, Cristina 2, Cristina 2	03/6/24 – 18h

Reunião	Local	Público-alvo	Data/Horário
		Expansão, Setor Ana Rosa, Residencial Monte Cristo, Sítio Veredas do Lago, São Sebastião, Maria Eduarda, Residencial Raio de Sol.	
<b>Reuniões Comunitárias – Zona Rural (Povoados)</b>			
2	Associação dos artesãos de Santa Maria	Povoado de Santa Maria	11/5/24 – 09h
5	Salão Paroquial do Cedro	Povoado Cedro	18/5/24 – 09h

Nota: CMEI = Centro Municipal de Educação Infantil; CRAS = Centro de Referência de Assistência Social.

Fonte: autores.

**Figura 1** – Mapa das regiões comunitárias para as dez reuniões de mobilização social em Trindade – GO, 2024.



Fonte: autores.

Para a efetivação das Reuniões Comunitárias objetivando reunir o maior número de pessoas por região no Município, foram elaborados materiais de divulgação como banners, fachadas/faixas e cartazes, os quais foram expostos em prédios e/ou circulados em meio digital, redes sociais (sites do ITCO e da Prefeitura, Instagram e grupos de WhatsApp), conforme Figura 2, sendo que os materiais foram divulgados nas redes sociais dois dias antes da realização de cada reunião com a comunidade, a fim de difundir a informação sobre o evento.

Além disso, realizou-se chamamento da população por meio de carros de som, e a cobertura do evento foi realizada pela assessoria de imprensa municipal. Assim, as Reuniões

Comunitárias em cada uma das dez regiões, estão descritas nos itens de 1.1 a 1.10 a seguir, os quais apresentam uma síntese dos principais elementos discutidos na reunião, seguido do mapa da região, da ATA (as assinadas estão em ANEXO), bem como dos registros fotográficos e lista de presença dos participantes e suas demandas e sugestões.

**Figura 2** – Materiais de comunicação e divulgação das Reuniões Comunitárias, “a” e “b” (faixas) e “c” (banner), “d” mídia de chamamento para o acontecimento das reuniões em geral, “e” à “r” mídias específicas para cada reunião, com a descrição dos setores/povoados envolvidos, utilizados nos encontros de mobilização social em Trindade – GO, 2024.



e)



**REUNIÃO 01**

SÃO FRANCISCO 1 E 2, PALMARES, SÃO BERNARDO 2, ALTA VISTA E BANDEIRANTES.

Já realizada no dia 08/05, na Associação Jhonatan Reis




f)



**ATENÇÃO MORADORES DOS SETORES SÃO FRANCISCO 1 E 2, PALMARES, SÃO BERNARDO 2, ALTA VISTA E BANDEIRANTES!**



**PARTICIPEM DA REUNIÃO COMUNITÁRIA PÚBLICA!**  
DO PLANO DIRETOR E DE SANEAMENTO DE TRINDADE!

Nesta quarta (08/05), às 18h, na Associação Johnatan Reis.



g)



**ATENÇÃO MORADORES DO POVOADO DE SANTA MARIA**



**PARTICIPEM DA REUNIÃO COMUNITÁRIA PÚBLICA!**  
DO PLANO DIRETOR E DE SANEAMENTO DE TRINDADE!

Sábado (11/05), às 9h, na Associação dos Artesãos de Santa Maria



h)



**ATENÇÃO MORADORES DO MAYS E REGIÃO (MAYS, DONA IRIS 1 E 2, JARDIM IPANEMA, JARDIM SCALA, JARDIM FLORESTA, JARDIM DAS OLIVEIRAS E 14 BIZ)**



**PARTICIPEM DA REUNIÃO COMUNITÁRIA PÚBLICA!**  
DO PLANO DIRETOR E DE SANEAMENTO DE TRINDADE!

Reunião 3 - Dia (13/05), às 18h, no Centro Esportivo Luciano Reis dos Passos



i)



**REUNIÃO 02**

**POVOADO DE SANTA MARIA**

📍 Dia 11/05, às 9h, na Associação dos Artesãos de Santa Maria

**REUNIÃO 03**

MAYS, DONA IRIS 1 E 2, JARDIM IPANEMA, JARDIM SCALA (CONJUNTO), JARDIM FLORESTA, JARDIM DAS OLIVEIRAS E 14 BIZ

📍 Dia 13/05, às 18h, no Centro Esportivo Luciano Reis dos Passos (Campo do Baiano)




j)



**ATENÇÃO MORADORES DO RENATA PARK, JARDIM DA LUZ, RIO VERMELHO, JARDIM MARISTA, JARDIM CALIFÓRNIA, RESIDENCIAL EMBAÚDA, SERRA BRANCA, BARCELOS, SETOR SOARES, SETOR CRISTINA, JARDIM SCALA E RESIDENCIAL ALTO CERRADO 1 E 2**



**PARTICIPEM DA REUNIÃO COMUNITÁRIA PÚBLICA!**  
DO PLANO DIRETOR E DE SANEAMENTO DE TRINDADE!

Dia 15/05, às 18h, na Associação Renata Park



k)



**REUNIÃO 04**

RENATA PARK, JARDIM DA LUZ, RIO VERMELHO, JARDIM MARISTA, JARDIM CALIFÓRNIA, RESIDENCIAL EMBAÚBA, SERRA BRANCA, BARCELOS, SETOR SOARES, SETOR CRISTINA, JARDIM SCALA E RESIDENCIAL ALTO CERRADO 1 E 2.

 Dia 15/05, às 18h, na Associação Renata Park

**REUNIÃO 05**

**POVOADO CEDRO.**

 Dia 18/05, às 9h, no Salão Paroquial Do Cedro



l)



**ATENÇÃO MORADORES DOS SETORES**  
PRIVÉ ELIAS, MORADA DO BOSQUE, NÚCLEO ANHANGUERA, PONTAKAYANA, MARIA MONTEIRO, LUZIA MONTEIRO, PARQVILLE QUARESMEIRA, RESIDENCIAL VIEIRA, GARAVEL 1 E 2, CIDADE JARDIM, DECOLORES E RESIDENCIAL IMPERIAL.



**PARTICIPEM DA REUNIÃO COMUNITÁRIA PÚBLICA!**  
DO PLANO DIRETOR E DE SANEAMENTO DE TRINDADE!

 Dia 20/05, às 18h, no CMEI Abadia José dos Santos (Pontakayana)



m)



**ATENÇÃO MORADORES DOS SETORES**  
SAMARAH, BELA VISTA, MARIÁPOLIS, NOVA MORADA PARK, NOVA MORADA, RESIDENCIAL TERRA SANTA, VALE DOS SONHOS, CHÁCARAS CRISTO REDENTOR, CHÁCARAS SANTA LUZIA, RESIDENCIAL PAI ETERNO, VILA PADRE ETERNO 2, SETOR SERRA DOURADA, RESIDENCIAL MELK, VILA EMANUEL EXPANSÃO, VILA MARIA, VILA EMANUEL, MONTE SINAI, GUARUJÁ PARK, VILA CARVELO, VILA AUGUSTO, SETOR OESTE E JARDIM IMPERIAL.



**PARTICIPEM DA REUNIÃO COMUNITÁRIA PÚBLICA!**  
DO PLANO DIRETOR E DE SANEAMENTO DE TRINDADE!

 Dia 22/05, às 18h, no CMEI Thyse Freire



n)



**ATENÇÃO MORADORES DOS SETORES**  
LAGUNA PARK, VIDA NOVA, RESIDENCIAL CLEO PINHEIRO, RESIDENCIAL MORAES, RESIDENCIAL ROSA MORENA, LAGUNA EXPANSÃO, VILLAGE TRINDADE, SANTA FÉ, NOVA CANAÃ, SETOR SOLANGE E COMPLEXO TERRA SANTA.



**PARTICIPEM DA REUNIÃO COMUNITÁRIA PÚBLICA!**  
DO PLANO DIRETOR E DE SANEAMENTO DE TRINDADE!

 Dia 27/05, às 18h, no CRAS Laguna Park



o)



**ATENÇÃO MORADORES DOS SETORES**  
VILA PADRE ETERNO 1, SETOR CENTRAL, SETOR MANSÕES, VILA JOÃO BRAZ, JARDIM SALVADOR, ABRÃO MANOEL, SANTO ONOFRE, VILA WILLIAN, BAIRRO SANTUÁRIO, JARDIM PRIMAVERA, NOSSA SENHORA DO PERPÉTUO SOCORRO, VILA SANTA INÊS, VILA GUILHERME, VILA SANTO AFONSO, VILA JUSSARA, VILA AMADOR, SETOR SUL, REDENÇÃO, ESTRELA DO ORIENTE, NOVO PARAISO, RESERVA TRINDADE E JARDIM IMPERIAL.



**PARTICIPEM DA REUNIÃO COMUNITÁRIA PÚBLICA!**  
DO PLANO DIRETOR E DE SANEAMENTO DE TRINDADE!

 Dia 28/05, às 18h, no Salão Paroquial - Igreja Santa Luzia



p)



**REUNIÃO 08**

LAGUNA PARK, VIDA NOVA, RESIDENCIAL CLEO PINHEIRO, RESIDENCIAL MORAES, RESIDENCIAL ROSA MORENA, LAGUNA EXPANSÃO, VILLAGE TRINDADE, SANTA FÉ, NOVA CANAÃ, SETOR SOLANGE E COMPLEXO TERRA SANTA.

 Dia 27/05, às 18h, no CRAS Laguna

**REUNIÃO 09**

VILA PADRE ETERNO 1, SETOR CENTRAL, SETOR MANSÕES, VILA JOÃO BRAZ, JARDIM SALVADOR, ABRÃO MANOEL, SANTO ONOFRE, VILA WILLIAN, BAIRRO SANTUÁRIO, JARDIM PRIMAVERA, NOSSA SENHORA DO PERPÉTUO SOCORRO, VILA SANTA INÊS, VILA GUILHERME, VILA SANTO AFONSO, VILA JUSSARA, VILA AMADOR, SETOR SUL, REDENÇÃO, ESTRELA DO ORIENTE, NOVO PARAISO, RESERVA TRINDADE E JARDIM IMPERIAL.

 Dia 28/05, às 18h, no Salão Paroquial - Igreja Santa Luzia



q)




**ATENÇÃO MORADORES DOS SETORES**

SOL DOURADO, RESIDENCIAL SOL DOURADO, ARCO IRIS, TAMAREIRAS, RECANTO DO LAGO, JUAREZ FREIRE, VILA DOS SONHOS, NOVO HORIZONTE, CRISTINA 2, CRISTINA 2 EXPANSÃO, SETOR ANA ROSA, RESIDENCIAL MONTE CRISTO, SÍTIO VEREDAS DO LAGO, SÃO SEBASTIÃO, MARIA EDUARDA E RESIDENCIAL RAIOS DE SOL






**PARTICIPEM DA REUNIÃO COMUNITÁRIA PÚBLICA!**  
 DO PLANO DIRETOR E DE SANEAMENTO DE TRINDADE!

Dia 03/06, às 18h, no CMEI Joaquina Vicente Braz (Setor Sol Dourado)



**PREFEITURA TRINDADE**  
Para você. Com você.

r)




**REUNIÃO 10** 

SETOR SOL DOURADO, RESIDENCIAL SOL DOURADO, ARCO IRIS, TAMAREIRAS, RECANTO DO LAGO, JUAREZ FREIRE, VILA DOS SONHOS, NOVO HORIZONTE, CRISTINA 2, CRISTINA 2 EXPANSÃO, SETOR ANA ROSA, RESIDENCIAL MONTE CRISTO, SÍTIO VEREDAS DO LAGO, SÃO SEBASTIÃO, MARIA EDUARDA E RESIDENCIAL RAIOS DE SOL

 **Dia 03/06, às 18h, no Setor Sol Dourado: CMEI Joaquina Vicente Braz**



**PREFEITURA TRINDADE**  
Para você. Com você.

Fonte: autores.

## 1.1 Reunião Comunitária na Região 1 - Associação Jhonatan Reis

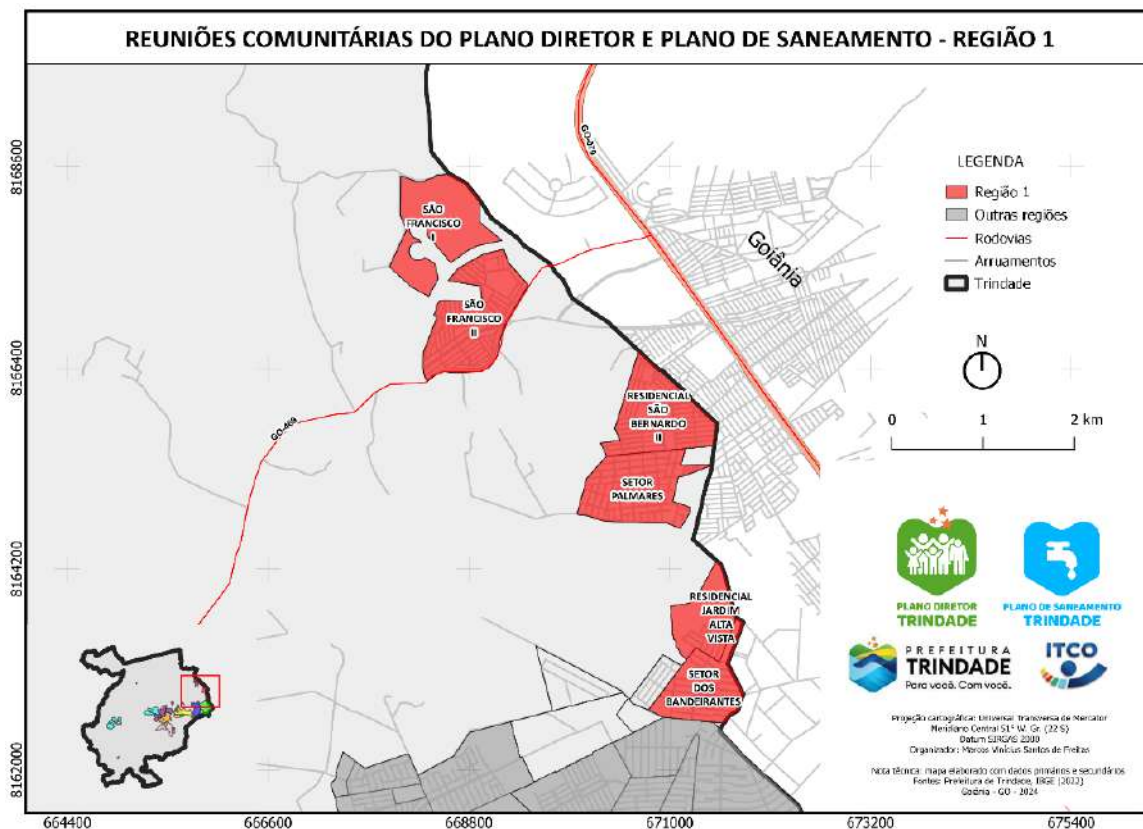
A primeira Reunião Comunitária em Trindade (GO), aconteceu na Associação Jhonatan Reis no dia 8/5/2024 (quarta-feira), com a abrangência de bairros estrategicamente definidos (Figura 3). Teve início às 18h30, reunindo 46 pessoas.

Na ocasião, os ouvintes foram inicialmente esclarecidos quanto ao objetivo da presente reunião, sendo uma obrigatoriedade legal a participação da população no processo de elaboração dos Planos Diretor e de Saneamento Básico do Município. Com a oportunidade de fala, alguns participantes apontaram elementos-chave que poderiam ser considerados na elaboração dos instrumentos legais do Plano Diretor e de Saneamento Básico, tais como:

- a) ampliar as unidades de saúde na região;
- b) acrescentar mais rotas do Transporte Público, para diminuir a espera dos ônibus;
- c) construir redes de esgoto, erradicar as fossas rudimentares aparentes nas ruas;
- d) revitalizar a praça do centro comunitário;
- e) aumentar a segurança e a fiscalização no local;
- f) necessita de um Projeto de Revitalização das calçadas;
- g) melhorar a iluminação dos pedestres;
- h) necessita mais um posto policial e contratação de mais efetivos;
- i) demanda da regularização fundiária e fiscalização de loteamentos irregulares.

Assim, a Figura 3 ilustra o mapa abrangendo os setores da Região 1. A seguir, têm-se a ATA, a lista de presença dos participantes, os registros fotográficos e suas demandas e sugestões (na íntegra), apresentadas na presente reunião, respectivamente.

**Figura 3** – Mapa da Região 1 para a primeira reunião comunitária de mobilização social em Trindade – GO, 2024.



Fonte: autores.

**Figura 4 – Ata da Reunião Comunitária na Região 1 de mobilização social em Trindade – GO.**



Revisão do Plano Diretor de Trindade - GO- GO 2024

ATA DA REUNIÃO 01

Local: Associação Jhonatan Reis

Data: 08/05/2024

Horário: 18: 30

A reunião iniciou às 18:30h com o número de 46 pessoas. Estavam presentes moradores, servidores da prefeitura municipal de Trindade e membros da equipe do Instituto de Desenvolvimento Tecnológico do Centro-Oeste ITCO; a Sra. Tayná Barbosa Galindo, representante do Executivo Municipal de Trindade, o Sr. Selomar Celio Breda, presidente do ITCO, e eu, Afonso Maria de Araújo, relator e membro da equipe do ITCO. A Reunião Comunitária foi mediada pelo Sr. Selomar Celio Breda que deu início aos trabalhos agradecendo ao Vereador Johnatan Reis por ter cedido o espaço e o convida para dar as boas-vindas aos participantes presentes na reunião.

Foi explanado para os participantes que esta reunião é realizada para dar cumprimento de obrigação legal da Administração Pública Municipal em garantir a livre e desembaraçada participação da população e das instituições da sociedade na formulação, revisão e desenvolvimento das políticas públicas de urbanismo, meio ambiente e governança pública municipal, e de absoluta transparência de todo processo a isso relacionado, razão pela qual os participantes autorizam o Município de Trindade - GO e o Instituto de Desenvolvimento Tecnológico do Centro-Oeste (ITCO) o realizar o tratamento e a divulgação, por meios físicos e/ou digitais, de todos os seus dados pessoais lançados nesta Lista de Presença, assim como suas críticas, sugestões e indagações, além de sua imagem e voz capturadas e registradas por quaisquer meios, sejam eles fotográficos e/ou audiovisuais, nos termos do disposto pela Lei Geral de Proteção de Dados (Lei Federal nº 13.709, de 14 de agosto de 2018) e o Estatuto da Cidade (Lei Federal nº 10.257, de 10 de Julho de 2001).

Na sequência dos trabalhos, o mediador falou sobre o que é o Plano Diretor, quais as legislações federais que orientam a elaboração e revisão do Plano Diretor e do Plano de Saneamento. Em seguida, foram apresentados os temas que são inerentes a cada plano e falando sobre a importância do Plano Diretor e do Plano de Saneamento das cidades, além de serem apresentados exemplos e situações do cotidiano da cidade em que o Plano Diretor e o Plano de saneamento poderão ser um instrumento importante de planejamento na solução destes problemas.

Após as apresentações e informações do Plano Diretor em si, se iniciou a dinâmica, em que os presentes puderam se manifestar. Foi utilizada uma metodologia onde cada participante recebeu papel e caneta para escrever três pontos importantes de melhoria da região em que vive, 03 sugestões importantes para o Plano Diretor e 03 para o Plano de Saneamento.

Todas as manifestações descritas foram para um quadro na parede. O mediador iniciou a leitura pelas melhorias sugeridas que apareceram em maior número inicialmente. Os principais pontos apresentados de maneira escrita pelos participantes foram:



Continua...



- A necessidade de mais unidades de saúde na região.
- Acréscimo de rotas do Transporte Público, relatos de espera de mais de 1h na rota dos ônibus;
- Saneamento Básico, falta de uma rede de esgoto e fossas aparentes nas ruas
- Revitalização da praça/centro comunitário e aumento da segurança e da fiscalização no local;
- Necessidade de um Projeto de Revitalização das calçadas e melhora da iluminação dos pedestres;
- Necessidade de mais um posto policial na região e contratação de mais efetivos;
- Demanda da regularização fundiária na região e fiscalização de loteamentos irregulares.

Após a identificação dos principais pontos, os moradores foram convidados a discorrer sobre as questões levantadas.

O primeiro a falar foi o Vereador Johnatan Reis, morador do Setor Palmares, que relatou a falta de transporte público para o centro da cidade de Trindade e aproveita a oportunidade para reivindicar que, a linha de ônibus, alimentadora da região, que leva os usuários para o terminal de Goiânia fossem separadas por setor. Fala da necessidade uma ação do poder público, no sentido de forçar os donos de lotes baldios a cuidarem desses lotes com roçagem e que, na falta deste cuidado, a Prefeitura faça a roçagem e cobre por esse serviço, também que se faça a cobrança de um imposto mais elevado para esses casos.

A Sra. Ludmila Luísa, moradora do Setor Solar São Francisco, relata a necessidade de mais transporte escolar, pois seus filhos estudam no centro de Trindade e encontram dificuldades nesse serviço, fala da falta de roçagem das praças públicas do setor, do problema da falta da rede de água do setor Solar São Francisco.

A Sra. Maria do Socorro, do Setor Palmares, relata que as praças estão malcuidadas e não tem lazer adequado para as crianças.

O Sr. Daniel Mesquita, morador do Setor Palmares, fala que o transporte urbano está muito a desejar, pois os usuários estão ficando muito tempo nos pontos de ônibus, alega que as ruas estão cheias de mato e reforça o pedido do Vereador Johnatan Reis, no sentido de que cada bairro tenha sua linha alimentadora independente.

O Sr. Sulimar de Jesus Santana, morador do Setor Palmares, alega que o único posto de saúde do Setor Palmares é insuficiente para atender toda região, estando sobrecarregado, pede providências para a instalação de mais unidades de saúde. Fala da falta de calçadas para as pessoas andarem, principalmente para irem às compras.

A Sra. Ludmila Luísa novamente se manifesta falando da necessidade de mais informações sobre o atendimento nos postos de saúde da região, pois concorda com o sobrecarregamento do Posto de Saúde do Setor Palmares.

A Sra. Madalena Belmira Eugênia, moradora do Setor Palmares, também fala da necessidade de mais UBS, CEMEI, alegando o mesmo problema de sobrecarga do UBS do Palmares.

O Sr. Varley Aparecido, do Setor Jardim Marista, reforça a falta de transporte urbano, fala da necessidade de criação de mais empregos na região, fala da importância da inauguração da Subprefeitura na Região Leste, que irá minimizar o sentimento de



Instituto de Desenvolvimento Tecnológico do Centro-Oeste

Continua...



PLANO DIRETOR  
TRINDADE



PLANO DE SANEAMENTO  
TRINDADE

discriminação da região referente ao tratamento dado pelo poder público, principalmente, das administrações anteriores.

O mediador agradece a presença de todos na reunião e os convida para as próximas reuniões comunitárias e para a audiência pública futuramente.

O mediador pergunta se há alguma outra demanda a ser abordada. Os presentes respondem que estão satisfeitos com as questões levantadas. O mediador agradece a presença de todos e encerra a reunião.

Mediador da Reunião:  
SELOMAR CELIO BREDA



Instituto de Desenvolvimento Tecnológico do Centro-Oeste

**Figura 5 – Lista de presença dos participantes da Reunião Comunitária na Região 1 em Trindade – GO.**

**Lista de Presença da Reunião Comunitária da Região 01**  
**LOCAL - ASSOCIAÇÃO JOHNATAN REIS - Data: 08/05/2024 – 18H**  
**Trindade - GO**

Nome	Bairro	Telefone
Fábio Roiber	CRISTINA II EXPANSÃO	(62) 99323-6506
Mirinda Brito	Pau Eterno	(62) 99116-4779
Diego Henrique	Pau Eterno	(62) 98468 2741
Anderson Freitas	Jardim Salvador	(62) 93350-4659
Jeferson Fernando	PAU ETERNO	(62) 99517-1589
Wally ap. do silveira	JE MARICÁ	62 98422 9024
Kayri Carolina Galvão	PAU ETERNO	62 98991-9294
Madalena Bruna Guegna	Palmares	62 99560-0760
Marcia de Fátima Moraes	Palmares	62 99270 2644
Paulo Roberto Araújo	Palmares	62 99157 9436
Maniana Barbosa	União	62. 99980-6158
Adriana dos Santos Leite	Iluminação	62. 9667- 9396
Georgette Silva dos Santos	del almeida	62 98513-7863



Esta reunião comunitária é realizada para dar cumprimento de obrigação legal da Administração Pública Municipal em garantir a livre e desembarçada participação da população e das instituições da sociedade na formulação, revisão e desenvolvimento das políticas públicas de urbanismo, meio ambiente e governança pública municipal, e de absoluta transparência de todo processo a isso relacionado, razão pela qual os participantes autorizam o Município de Trindade - GO e o Instituto de Desenvolvimento Tecnológico do Centro-Oeste (ITCO) a realizar o tratamento e a divulgação, por meios físicos e/ou digitais, de todos os seus dados pessoais lançados nesta Lista de Presença, assim como suas críticas, sugestões e indagações, além de sua imagem e voz capturadas e registradas por quaisquer meios, sejam eles fotográficos e/ou audiovisuais, nos termos do disposto pela Lei Geral de Proteção de Dados (Lei Federal nº 13.709, de 14 de agosto de 2018) e o Estatuto da Cidade (Lei Federal nº 10.257, de 10 de julho de 2001).

**Lista de Presença da Reunião Comunitária da Região 01**  
**LOCAL - ASSOCIAÇÃO JOHNATAN REIS - Data: 08/05/2024 – 18H**  
**Trindade - GO**

Nome	Bairro	Telefone
MAXIMIANO CORDEIRO DE ARAÚJO	RECANTO DO LAGO	(62) 98411-3810
Alminda Roque	CRISTINA II	(62) 98539054
Isis	PALMARES	9.9246-0475
Ernandes Rocio do Brito	Palmares	9926054
Yessy de Almeida	Palmares	2292
me do sarcelos	Palmares	997606683
marcos	Palmares	991194369
maria do socorro almeida	Palmares	62-991605852
José dos R. Santos	Palmares	62 393140332
Vanderlei José Costa	Palmares	62 999807941
Saulo SILVA Forte	Palmares	62 985540692
Docilio M. Silva	SAO BERNARDO 2	62 993771288
Julia F.	Palmares	62 894013082
Johnatan R. do Silva R.	Palmares	62 993159275



Esta reunião comunitária é realizada para dar cumprimento de obrigação legal da Administração Pública Municipal em garantir a livre e desembarçada participação da população e das instituições da sociedade na formulação, revisão e desenvolvimento das políticas públicas de urbanismo, meio ambiente e governança pública municipal, e de absoluta transparência de todo processo a isso relacionado, razão pela qual os participantes autorizam o Município de Trindade - GO e o Instituto de Desenvolvimento Tecnológico do Centro-Oeste (ITCO) a realizar o tratamento e a divulgação, por meios físicos e/ou digitais, de todos os seus dados pessoais lançados nesta Lista de Presença, assim como suas críticas, sugestões e indagações, além de sua imagem e voz capturadas e registradas por quaisquer meios, sejam eles fotográficos e/ou audiovisuais, nos termos do disposto pela Lei Geral de Proteção de Dados (Lei Federal nº 13.709, de 14 de agosto de 2018) e o Estatuto da Cidade (Lei Federal nº 10.257, de 10 de julho de 2001).

Continua...

**Lista de Presença da Reunião Comunitária da Região 01**  
**LOCAL - ASSOCIAÇÃO JOHNATAN REIS - Data: 08/05/2024 - 18H**  
**Trindade - GO**

Nome	Bairro	Telefone
André Luis de Jesus	Palmares	62 99966 1156
Arquimedes Aparecido S.S. Lima	Siplandi	(62) 98551 341
Alcides Góes Silva	VEREDORA	62-984503748
Silviana de Jesus Santos	PALMARES	62 99968 3736
Rudmilla Ruiso Rufino	Solan São Francisco	62995702355
Edoardo Francisco da Silva	Solan São Francisco	65.99212 9285
Reynaldo da Silva	PALMARES	62 99229-8825
Janilda Brito Souza Lima	Palmares	62 98454 23 81
Julia Aparecida Silva Junior	São Bernardo	62-9 93 6 76794
Matheus da Silva Lima	Palmares	62 99907 2 59
Hugo José dos Santos	PALMARES	62 993618815
Atacildo Silva Barbosa	Palmares	62 984766975
Edoardo José Peruzzo da Silva	PALMARES	991 42 4 786
Dayane A. Silva	Palmares	62 9 9528 5398



Esta reunião comunitária é realizada para dar cumprimento de obrigação legal da Administração Pública Municipal em garantir a livre e desembaraçada participação da população e das instituições da sociedade na formulação, revisão e desenvolvimento das políticas públicas de urbanismo, meio ambiente e governança pública municipal, e de absoluta transparência de todo processo a isso relacionado, razão pela qual os participantes autorizam o Município de Trindade - GO e o Instituto de Desenvolvimento Tecnológico do Centro-Oeste (ITCO) a realizar o tratamento e a divulgação, por meios físicos e/ou digitais, de todos os seus dados pessoais lançados nesta Lista de Presença, assim como suas críticas, sugestões e indagações, além de sua imagem e voz capturadas e registradas por quaisquer meios, sejam eles fotográficos e/ou audiovisuais, nos termos do disposto pela Lei Geral de Proteção de Dados (Lei Federal nº 13.709, de 14 de agosto de 2018) e o Estatuto da Cidade (Lei Federal nº 10.257, de 10 de Julho de 2001).

**Lista de Presença da Reunião Comunitária da Região 01**  
**LOCAL - ASSOCIAÇÃO JOHNATAN REIS - Data: 08/05/2024 - 18H**  
**Trindade - GO**

Nome	Bairro	Telefone
Sérgio Francisco dos Santos Araújo	PALMARES	62) 99973 2787
Joaquim Ribeiro dos S. Neto	PALMARES	62) 99137-1493
Patrícia Helena da Silva	Pai Eterno	62 98500-9007
AFONSO MARIA DE ARAÚJO	PAI ETERNO	62 9 9477-9600
Selma de Breda	ITCO	62. 9 9372 5959



Esta reunião comunitária é realizada para dar cumprimento de obrigação legal da Administração Pública Municipal em garantir a livre e desembaraçada participação da população e das instituições da sociedade na formulação, revisão e desenvolvimento das políticas públicas de urbanismo, meio ambiente e governança pública municipal, e de absoluta transparência de todo processo a isso relacionado, razão pela qual os participantes autorizam o Município de Trindade - GO e o Instituto de Desenvolvimento Tecnológico do Centro-Oeste (ITCO) a realizar o tratamento e a divulgação, por meios físicos e/ou digitais, de todos os seus dados pessoais lançados nesta Lista de Presença, assim como suas críticas, sugestões e indagações, além de sua imagem e voz capturadas e registradas por quaisquer meios, sejam eles fotográficos e/ou audiovisuais, nos termos do disposto pela Lei Geral de Proteção de Dados (Lei Federal nº 13.709, de 14 de agosto de 2018) e o Estatuto da Cidade (Lei Federal nº 10.257, de 10 de Julho de 2001).




Figura 6 – Registros fotográficos da Reunião Comunitária na Região 1 em Trindade – GO.














Fonte: autores.

**Figura 7** – Registros fotográficos das demandas e sugestões apresentadas pelos participantes da Reunião Comunitária na Região 1 em Trindade – GO.

	<b>Reuniões comunitárias</b> <b>Formulário de sugestões da população</b>		
<i>Reforma da Av. A</i>			

	<b>Reuniões comunitárias</b> <b>Formulário de sugestões da população</b>		
<i>Saneamento</i>			
- <i>Complexo Público</i>			
- <i>Estipular locais para Polo Industrial (afastado de residências)</i>			
- <i>Engate pl. toco.</i>			

	<b>Reuniões comunitárias</b> <b>Formulário de sugestões da população</b>		
1- <i>Desmagra</i>			
2- <i>Parques de lazer</i>			
3- <i>Calçada de Paroia de Videntou</i>			

	<b>Reuniões comunitárias</b> <b>Formulário de sugestões da população</b>		
POL @ INDUSTRIAL			
BOSQUE NO SAC BERNARDO			

Continua...

Reuniões comunitárias  
Formulário de sugestões da população

ITCO

PLANO DIRETOR TRINDADE

PLANO DE SANEAMENTO TRINDADE

*Plano Lógico*

1º *Urbanização*

2º *Arborização*

3º *Guirama (Patrimônio Público)*

Reuniões comunitárias  
Formulário de sugestões da população

ITCO

PLANO DIRETOR TRINDADE

PLANO DE SANEAMENTO TRINDADE

*NOSSO SETOR NESCECITA MUITO DE AREA DE LAZER E DE WFA ESTRUTURA PARA AREA DOS COMERCIO.*

Reuniões comunitárias  
Formulário de sugestões da população

ITCO

PLANO DIRETOR TRINDADE

PLANO DE SANEAMENTO TRINDADE

*Plano Diretor: melhoria da qualidade de infraestrutura de calçadas / acessibilidade*

Reuniões comunitárias  
Formulário de sugestões da população

ITCO

PLANO DIRETOR TRINDADE

PLANO DE SANEAMENTO TRINDADE




1º *ARBORIZAÇÃO*

2º *TRANSPORTE*

3º *UPA*

Continua...

**Reuniões comunitárias**  
**Formulário de sugestões da população**




- CRIAÇÃO DE PARQUES PÚBLICOS ARBORIZADOS;

- ESTIMULAR A CRIAÇÃO DE EMPRESAS, A FIM DE FOMENTAR O EMPREGO

- PROMOVER EVENTOS CULTURAIS, ARTÍSTICOS, ETC.

- MELHORAR O ATENDIMENTO A SAÚDE.

**Reuniões comunitárias**  
**Formulário de sugestões da população**




  

Drives escolares

Iluminação pública




Limpeza dos praças

**Reuniões comunitárias**  
**Formulário de sugestões da população**

Drives escolares

**Reuniões comunitárias**  
**Formulário de sugestões da população**




- Poder industrial

- Defesa gnr

- Área de lazer.




Continua...

Reuniões comunitárias  
Formulário de sugestões da população




Escola Estadual + transporte de qualidade? / Crianças esperam por lazer que seja cuidado? / Crianças e adultos

Reuniões comunitárias  
Formulário de sugestões da população




01 - Falta área de lazer p/ família e coas!  
02 - Mais escola e posto de saúde!  
03 - Linha transporte direto p/ cidade Trindade

Reuniões comunitárias  
Formulário de sugestões da população

Linha de ONIBUS ATE CENTRO DE TRINDADE  
E INFRAESTRUTURA E REDES DE ESGOTO E ASBESTO




Reuniões comunitárias  
Formulário de sugestões da população

PLANO DIRETOR  
MOBILIDADE, QUALIDADE DAS CALÇADAS, TRANSPORTE PÚBLICO  
MEIO AMBIENTE  
GERAÇÃO DE EMPREGO




Continua...

Reuniões comunitárias  
Formulário de sugestões da população




plato mi Bo

Reuniões comunitárias  
Formulário de sugestões da população

sanche munto Buzico




Reuniões comunitárias  
Formulário de sugestões da população

Plano de Saneamento

- Drenagem
- Limpeza das ruas
- Bagato


Reuniões comunitárias  
Formulário de sugestões da população

Acessos: Drenagem

Continua...


Reuniões comunitárias  
Formulário de sugestões da população



TRANSPORTE

ALBONIZACAO

Reuniões comunitárias  
Formulário de sugestões da população




\* Pedido Setaer Ser Sudo Samba de Ônibus

\* Samba de Ônibus Dentro Para o centro de

Estado.

\* JTV mais caro Para Santes Vagos.

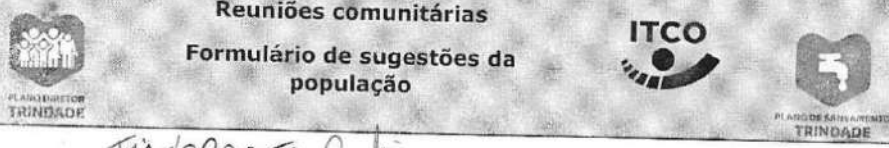
Reuniões comunitárias  
Formulário de sugestões da população



REDE FLUVIAL

REDE DE ESGOTO

Reuniões comunitárias  
Formulário de sugestões da população






TRANSPORTE Publico

Espectro

Campos de Futebol




Continua...

Reuniões comunitárias  
Formulário de sugestões da população




Criação de espaços culturais  
Turismo ecológico (trilhas, parques, cachoeiras)  
Ciclovias

Reuniões comunitárias  
Formulário de sugestões da população




Linha de ônibus até o centro de Trindade  
Rede de esgoto infra estrutura e a mais asfaltada

Reuniões comunitárias  
Formulário de sugestões da população

Mobilidade urbana com opções para idosos.  
Planejamento urbano falta de espaços destinados a lazer e eventos a comunidade,

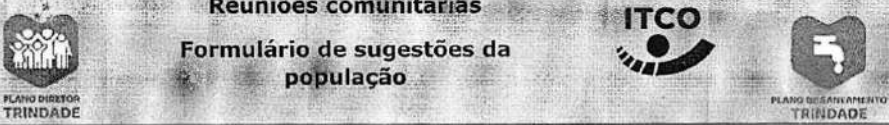
Reuniões comunitárias  
Formulário de sugestões da população

Plano Diretor: Qualidade das calçadas

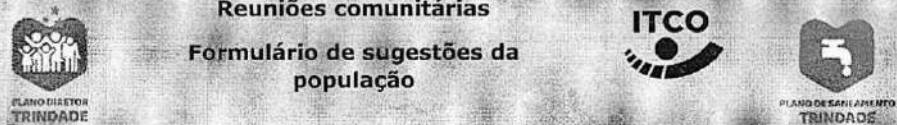
Continua...

Reuniões comunitárias  
Formulário de sugestões da população



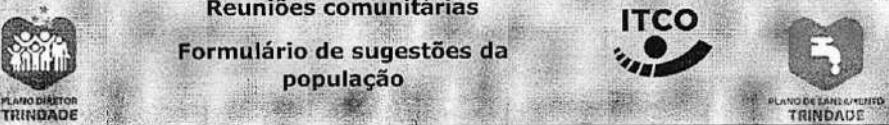
- Não tems ~~denúncias~~ denúncias suficientes  
 -> Esgoto contínuo pe cõri se (fona feus muitas)  
 -> Recolhimento do lixo.

Reuniões comunitárias  
Formulário de sugestões da população



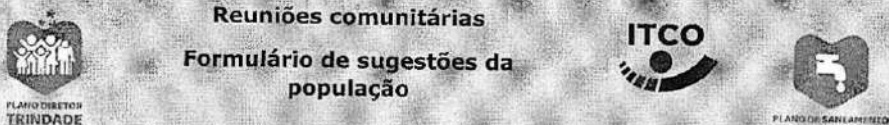
Plano Diretor  
 Transporte Público  
 Iluminação na GO-469  
 Qualidade das ruas públicas

Reuniões comunitárias  
Formulário de sugestões da população



Plano Diretor: <sup>2</sup>alta obrigatoriedade, qualidade das calçadas (mobilidade)




Reuniões comunitárias  
Formulário de sugestões da população



Plano diretor  
 Transporte público direto para Trindade  
 Qualidade das ruas (Pavimentação ruim)  
 Iluminação na Rodovia GO-469




Continua...

Reuniões comunitárias  
Formulário de sugestões da população




1º MAIOR ATENÇÃO QUANTO A ~~CARTEIRA~~ DE ÁGUA  
2º REDE DE ESGOTO  
3º

Reuniões comunitárias  
Formulário de sugestões da população




PD PS  
EROSÕES. NÃO TEM DISP. LIXO SECO  
TRANSP. PÚBLICO QUALIDADE DE ÁGUA.  
EMPREGO COLETA DE ENTULHOS  
NÃO TEM REDE PLUVIAL

Reuniões comunitárias  
Formulário de sugestões da população

- ARBORIZAÇÃO, PARQUE PÚBLICO  
- TRANSPORTE PÚBLICO P/ REGIÃO CENTRAL  
- MAIS EVENTOS P/ REGIÃO




Reuniões comunitárias  
Formulário de sugestões da população

→ Calçadas (sem irregulares - acessibilidade) locais  
→ Transporte público - transporte até Trindade  
lentos, não fazer.  
→ Não fazer emprego na Setor.




Continua...

Reuniões comunitárias  
Formulário de sugestões da população




Rede de Esgoto, Rede Fluvial, Linha de Chuvas.

Reuniões comunitárias  
Formulário de sugestões da população




REDE DE ESGOTO FARTA, FARTA UM POCO INDUSTRIAL NA REGIÃO,

Reuniões comunitárias  
Formulário de sugestões da população

Plano Saneamento  
Coleta Seletiva, Reciclagem  
DRENAGEM, ESGOTO  
ENTULHO, RESÍDUOS RESIDENCIAIS




Reuniões comunitárias  
Formulário de sugestões da população

Central de Tratamento? O esgoto não saído como líquido.




Continua...

**Reuniões comunitárias**  
**Formulário de sugestões da população**




Plano de Saneamento: drenagem e fossos coletados  
(Descarte e recolhimento inadequados)

**Reuniões comunitárias**  
**Formulário de sugestões da população**




- DRENAGEM: EXIGIR ÁREA PERMEÁVEL / CAIXA DE RECARGA NOS LOTES / EDIFICAÇÕES  
- FINALIZAR REDE DE ESGOTO

**Reuniões comunitárias**  
**Formulário de sugestões da população**

Saneamento  
Drenagem pluvial  
Limpeza das ruas  
Canalização de esgoto




**Reuniões comunitárias**  
**Formulário de sugestões da população**

01 - Água dormitório, St. Palmaris sem emprego!  
02 - Sem saneamento básico na população!  
03 - A coleta de lixo passa 3x a semana.




Continua...

**Reuniões comunitárias**  
**Formulário de sugestões da população**




Falta de drenagem para escoamento de água das chuvas,

**Reuniões comunitárias**  
**Formulário de sugestões da população**




→ falta coleta de esgoto

**Reuniões comunitárias**  
**Formulário de sugestões da população**

Saneamento: Drenagem




**Reuniões comunitárias**  
**Formulário de sugestões da população**

O NOSSO BARRIO NEECECITA MUITO DE ESGOTO OS MAU CHEIRO DAS FOSA E MUITO GRANDE




Continua...

Reuniões comunitárias  
Formulário de sugestões da população




água e esgoto

Reuniões comunitárias  
Formulário de sugestões da população




água

Reuniões comunitárias  
Formulário de sugestões da população

- RECOLHER O LIXO COM REGULARIDADE
- CONSCIENTIZAR OS MORADORES SOBRE A IMPORTÂNCIA DO CALOTA SELETIVO
- FOMENTAR O ENSINO NAS ESCOLAS SOBRE O SANEAMENTO BÁSICO

Reuniões comunitárias  
Formulário de sugestões da população

Drenagem Urbana  
Limpeza de lotes vagos

## 1.2 Reunião Comunitária na Região 2 – Povoado de Santa Maria

A segunda Reunião Comunitária em Trindade (GO), aconteceu no Povoado de Santa Maria no dia 11/5/2024 (sábado), área rural do Município (Figura 8). Teve início às 09h30, reunindo 33 pessoas.

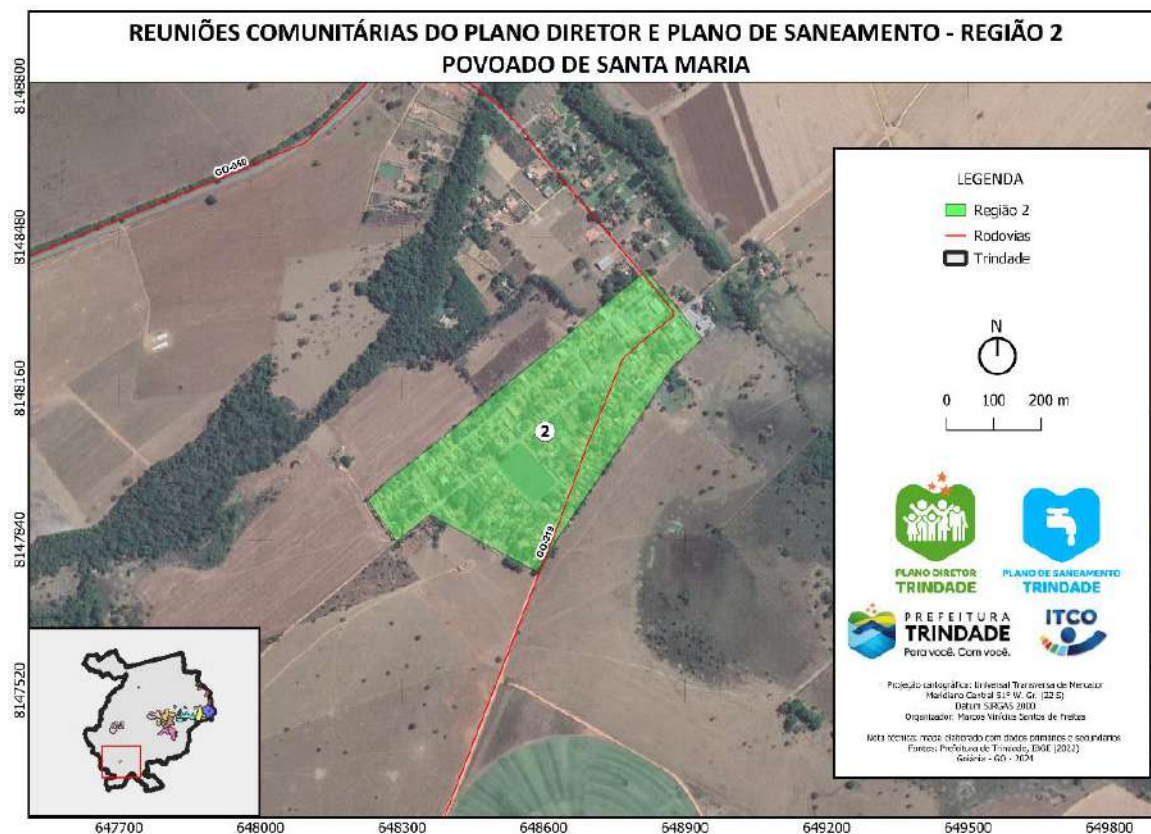
Na ocasião, os ouvintes foram inicialmente esclarecidos quanto ao objetivo da presente reunião, sendo uma obrigatoriedade legal a participação da população no processo de elaboração dos Planos Diretor e de Saneamento Básico do Município.

Com a oportunidade de fala, alguns participantes apontaram elementos-chave que poderiam ser considerados na elaboração dos instrumentos legais do Plano Diretor e de Saneamento Básico, tais como:

- a) dar maior atenção dos servidores da unidade de saúde do Povoado;
- b) faz-se necessário instalar uma torre de internet no local;
- c) construir rede de esgoto pluvial nas ruas;
- d) revitalizar praça do centro comunitário;
- e) aumentar a segurança e a fiscalização no local;
- f) necessidade de mais atenção do policiamento que atende o Povoado;
- g) maior divulgação do dia da coleta de entulho, resíduos sólidos;
- h) há demanda de regularização fundiária na região.

Assim, a Figura 8 ilustra o mapa abrangendo os setores da Região 1. A seguir, têm-se a ATA, a lista de presença dos participantes, os registros fotográficos e suas demandas e sugestões (na íntegra), apresentadas na presente reunião, respectivamente.

**Figura 8** – Mapa da Região 2 para a segunda reunião comunitária de mobilização social em Trindade – GO.



Fonte: autores.

**Figura 9 – Ata da Reunião Comunitária na Região 2 de mobilização social em Trindade – GO.**



Revisão do Plano Diretor de Trindade - GO- GO 2024  
ATA DE REUNIÃO 02  
Local: Povoado de Santa Maria  
Data: 11/05/2024  
Horário: 09:30

A reunião iniciou às 09:30h com o número de 33 pessoas. Estavam presentes moradores, servidores da prefeitura municipal de Trindade e membros da equipe do Instituto de Desenvolvimento Tecnológico do Centro-Oeste; a Sra. Tayná Barbosa Galindo, representante do Executivo Municipal de Trindade e eu, Afonso Maria de Araújo, relator e membro da equipe do ITCO. A Reunião Comunitária foi mediada pelo Sr. Marlon André Capanema, que agradeceu à Associação dos Artesãos de Santa Maria pelo espaço cedido e a todos os participantes.

Foi explanado para os participantes que esta reunião é realizada para dar cumprimento de obrigação legal da Administração Pública Municipal em garantir a livre e desembaraçada participação da população e das instituições da sociedade na formulação, revisão e desenvolvimento das políticas públicas de urbanismo, meio ambiente e governança pública municipal, e de absoluta transparência de todo processo a isso relacionado, razão pela qual os participantes autorizam o Município de Trindade - GO e o Instituto de Desenvolvimento Tecnológico do Centro-Oeste (ITCO) o realizar o tratamento e a divulgação, por meios físicos e/ou digitais, de todos os seus dados pessoais lançados nesta Lista de Presença, assim como suas críticas, sugestões e indagações, além de sua imagem e voz capturadas e registradas por quaisquer meios, sejam eles fotográficos e/ou audiovisuais, nos termos do disposto pela Lei Geral de Proteção de Dados (Lei Federal nº 13.709, de 14 de agosto de 2018) e o Estatuto da Cidade (Lei Federal nº 10.257, de 10 de Julho de 2001).

Na sequência dos trabalhos, o mediador falou sobre o que é o Plano Diretor, quais as legislações federais que orientam a elaboração e revisão do Plano Diretor e do Plano de Saneamento. Em seguida, foram apresentados os temas que são inerentes a cada plano e falando sobre a importância do Plano Diretor e do Plano de Saneamento das cidades, além de serem apresentados exemplos e situações do cotidiano da cidade em que o Plano Diretor e o Plano de saneamento poderão ser um instrumento importante de planejamento na solução destes problemas.

Após as apresentações e informações do Plano Diretor em si, se iniciou a dinâmica, em que os presentes puderam se manifestar. Foi utilizada uma metodologia onde cada participante recebeu papel e caneta para escrever três pontos importantes de melhoria da região em que vive, 03 sugestões importantes para o Plano Diretor e 03 para o Plano de Saneamento.

Todas as manifestações descritas foram para um quadro na parede. O mediador iniciou a leitura pelas melhorias sugeridas que apareceram em maior número inicialmente. Os principais pontos apresentados de maneira escrita pelos participantes foram:

- Maior atenção dos servidores da unidade de saúde do Povoado.



Continua...



PLANO DIRETOR  
TRINDADE



PLANO DE DESENVOLVIMENTO  
TRINDADE

- Necessidade de instalação de uma torre de internet no local;
- Saneamento Básico, falta de uma rede de esgoto pluvial nas ruas
- Revitalização da praça/centro comunitário e aumento da segurança e da fiscalização no local;
- Necessidade de mais atenção do policiamento que atende o Povoado;
- Maior divulgação do dia da coleta de entulho;
- Demanda da regularização fundiária na região.

Após a identificação dos principais pontos, os moradores foram convidados a discorrer sobre as questões levantadas.

A Sra. Ivoneide Alves, moradora local, fala da necessidade de uma maior atenção à praça pública do povoado e instalação de academia ao ar livre e um parquinho para as crianças.

A Sra. Nilva Maria, complementa a fala da Sra. Ivoneide, sobre a praça, de que é uma promessa antiga à instalação de uma academia ao ar livre e parquinho para as crianças. Reclama também que falta atenção dos Agentes de Saúde, principalmente, no acompanhamento dos moradores enfermos, fala da falta de Agentes de Saúde e de ambulância.

A Sra. Geralda Moreira, moradora local, relata a falta de atenção dos policiais que atendem o povoado, pois ligam quando precisam e não são atendidos, às vezes o policiamento atende e outras vezes não.

O Sr. Divino Domingues, morador local, relata o péssimo serviço de telefonia e fala da necessidade de instalação de uma torre de telefonia no povoado, quando estão fora de casa não tem acesso a internet, pois o sinal é muito fraco. Alega também o alagamento de algumas ruas do povoado por falta de rede de esgoto pluvial, uma vez que o povoado é bem plano, dificultando o escoamento natural.

A Sra. Ivone Alves, moradora local e servidora da prefeitura, alega também a falta de atenção dos servidores do Posto de Saúde, uma vez que não é por falta de servidores e vê a necessidade de alguém da Secretaria da Saúde fiscalizando a atuação desses servidores, alegando que não é da área da saúde, mas, é procurada pelos moradores onde ela presta essa assistência por mais vezes que os próprios servidores da saúde. Relata sua tristeza pela falta de integração dos moradores locais em participar de eventos promovidos pela prefeitura. Alega que o pessoal da Educação tem um poder de divulgação muito grande, pois tem acesso aos estudantes e a suas famílias, no entanto, ninguém da Educação apareceu no evento. O mesmo ocorreu com o pessoal da Saúde.

A Sra. Meiriane de Andrade, fala que o serviço de coleta de lixo está atendendo bem, mas percebe a necessidade de uma maior divulgação dos dias que serão disponibilizados os serviços de retirada de entulho no povoado. Alega a falta de informações dos atendimentos nos serviços públicos, e como exemplo, citou a fraca divulgação da campanha de vacinação. Informa que as pessoas do povoado já se acostumaram a solicitar essas informações, sobre serviços públicos e eventos, à Sra. Ivone Alves, Coordenadora da Casa do Artesão.

O Sr. Carlos José, residente na zona urbana do município e com casa no povoado, relata que está todos os finais de semana no povoado e percebe a falta de comunicação



Instituto de Desenvolvimento Tecnológico do Centro-Oeste

Continua...



PLANO DIRETOR  
TRINDADE



PLANO DE SANEAMENTO  
TRINDADE

no local, da falta de interesse das pessoas em assuntos públicos. Relata sobre os problemas do município de Trindade em geral, principalmente da falta de um polo industrial adequado ao município de Trindade, aproveitando nossa proximidade com Goiânia. Alega que essa atitude iria proporcionar uma maior arrecadação e geração de empregos. Fala que o povoado possui poucos problemas e de fácil solução, exemplifica com o sinal de internet que bastaria a instalação de uma torre de internet. Alega que dos problemas, o mais crucial para o poder público é a rede de esgoto. Fala também, de um problema que é nacional e que está acontecendo bastante no povoado de Santa Maria, que é a proliferação das pequenas propriedades rurais, devido a criação dos “Condomínio de Chácaras”, esses loteamentos são irregulares e sem uma documentação legal.

O mediador agradece a presença de todos na reunião e os convida para as próximas reuniões comunitárias e para a audiência pública futuramente. O mediador pergunta se há alguma outra demanda a ser abordada. Os presentes respondem que estão satisfeitos com as questões levantadas. O mediador agradece a presença de todos e encerra a reunião.

Mediador da Reunião:  
MARLON ANDRÉ CAPANEMA

---



Instituto de Desenvolvimento Tecnológico do Centro-Oeste

**Figura 10** – Lista de presença dos participantes da Reunião Comunitária na Região 2 em Trindade – GO.

Lista de Presença da Reunião Comunitária da Região 02  
LOCAL - ASSOCIAÇÃO DOS ARTESÃOS DE SANTA MARIA  
Data: 10/05/2024 – 09H

Nome	Bairro	Telefone
Adriana Nunes da Silva e Silva	SEPLANH	61.99269-7279
Mariana Barbosa	SEPLANH	61.99980-6158
Francineide Alves de Freitas	Santa Maria	62.9544-7181
Alessandra Alves Roque	Seplanh	62.985390534
FÁBIA RAUBER	SEPLANH	62.99323-6506
Maniella Fernanda Portela	Seplanh	(62) 98629-0747
Edna Coelho	Seplanh	(62)99446-6086
Leandro Rodrigues da Silva	Comunidade	(62)99422-6572
Jana de Jesus Ribeiro e Silva	Seplanh	(62)982493499
Elei Dornelles Selbruck	Santa Maria	(62) 999041994
Miriane do Prado Ribeiro	Santa Maria	62.99844-4688
Paula Helena de Jesus	Santa Maria	62.995342854
Reginaldo Alves de Freitas	Santa Maria	6.998534.2854
Patrícia Helena da Silva	ITCO	62.98500-9007



Esta reunião comunitária é realizada para dar cumprimento de obrigação legal da Administração Pública Municipal em garantir a livre e desembarçada participação da população e das instituições da sociedade na formulação, revisão e desenvolvimento das políticas públicas de urbanismo, meio ambiente e governança pública municipal, e de absoluta transparência de todo processo a isso relacionado, razão pela qual os participantes autorizam o Município de Trindade - GO e o Instituto de Desenvolvimento Tecnológico do Centro-Oeste (ITCO) a realizar o tratamento e a divulgação, por meios físicos e/ou digitais, de todos os seus dados pessoais lançados nesta Lista de Presença, assim como suas críticas, sugestões e indagações, além de sua imagem e voz capturadas e registradas por quaisquer meios, sejam eles fotográficos e/ou audiovisuais, nos termos do disposto pela Lei Geral de Proteção de Dados (Lei Federal nº 13.709, de 14 de agosto de 2018) e o Estatuto da Cidade (Lei Federal nº 10.257, de 10 de Julho de 2001).

Lista de Presença da Reunião Comunitária da Região 02  
LOCAL - ASSOCIAÇÃO DOS ARTESÃOS DE SANTA MARIA  
Data: 10/05/2024 – 09H

Nome	Bairro	Telefone
Benedito Ferreira Pontes	Santa Maria	62)986992344
Viviano Gonçalves do Oliveira	SANTA MARIA	62.91968458
José Fátima de Sá	SANTA MARIA	62.994731702
Mariely Rodrigues Prato	Santa Maria	62.999512911
Manoel do Sacramento de Sousa	Santa Maria	62.984869209
Ermete Alves de Freitas Ilucira	Santa Maria	62)999041994
Roberto de Jesus	Santa Maria	62.98406-2112
Nilza Maria de Melo	Santa Maria	62.994412504
Luiza Carolina Galvão	SEPLANH	62-99491-9294
Camila Maria de Jesus	SEPLANH	62.98513-2863
Leandro Natal da Silva	Santa Maria	62.999041994
Gerizilda Moreira da Silva	Santa Maria	62.92143437
Esmeralda Inês Freitas Rodrigues	Santa Maria	62.9301-38.65
Anderson Alves de Almeida Farias	Santa Maria	62.99966-1656



Esta reunião comunitária é realizada para dar cumprimento de obrigação legal da Administração Pública Municipal em garantir a livre e desembarçada participação da população e das instituições da sociedade na formulação, revisão e desenvolvimento das políticas públicas de urbanismo, meio ambiente e governança pública municipal, e de absoluta transparência de todo processo a isso relacionado, razão pela qual os participantes autorizam o Município de Trindade - GO e o Instituto de Desenvolvimento Tecnológico do Centro-Oeste (ITCO) a realizar o tratamento e a divulgação, por meios físicos e/ou digitais, de todos os seus dados pessoais lançados nesta Lista de Presença, assim como suas críticas, sugestões e indagações, além de sua imagem e voz capturadas e registradas por quaisquer meios, sejam eles fotográficos e/ou audiovisuais, nos termos do disposto pela Lei Geral de Proteção de Dados (Lei Federal nº 13.709, de 14 de agosto de 2018) e o Estatuto da Cidade (Lei Federal nº 10.257, de 10 de Julho de 2001).

Continua...

 **Lista de Presença da Reunião Comunitária da Região 02**  
**LOCAL - ASSOCIAÇÃO DOS ARTESÃOS DE SANTA MARIA**  
**Data: 10/05/2024 – 09H** 

Nome	Bairro	Telefone
<i>Adriana Cardoso da Silva</i>	ITCO	6299120-3734
<i>Mário Henrique Bernardino de Jesus</i>	ITG	629896059282
<b>AFONSO MARIA DE ARAUJO</b>	ITCO	9.9477 9600
<i>Dominick Pereira</i>	Santa Maria	9946.75 78 / 3403
<i>Marlon André Copanema</i>	ITG	62985853948

10  
49



Esta reunião comunitária é realizada para dar cumprimento de obrigação legal da Administração Pública Municipal em garantir a livre e desembaraçada participação da população e das instituições da sociedade na formulação, revisão e desenvolvimento das políticas públicas de urbanismo, meio ambiente e governança pública municipal, e de absoluta transparência de todo processo a isso relacionado, razão pela qual os participantes autorizam o Município de Trindade - GO e o Instituto de Desenvolvimento Tecnológico do Centro-Oeste (ITCO) a realizar o tratamento e a divulgação, por meios físicos e/ou digitais, de todos os seus dados pessoais lançados nesta Lista de Presença, assim como suas críticas, sugestões e indagações, além de sua imagem e voz capturadas e registradas por quaisquer meios, sejam eles fotográficos e/ou audiovisuais, nos termos do disposto pela Lei Geral de Proteção de Dados (Lei Federal nº 13.709, de 14 de agosto de 2018) e o Estatuto da Cidade (Lei Federal nº 10.257, de 10 de Julho de 2001).

Figura 11 – Registros fotográficos da Reunião Comunitária na Região 2 em Trindade – GO.









Fonte: autores.

**Figura 12** – Registros fotográficos das demandas e sugestões apresentadas pelos participantes da Reunião Comunitária na Região 2 em Trindade – GO.

Reuniões comunitárias  
Formulário de sugestões da população

PLANO DIRETOR TRINDADE ITCO PLANO DE SANEAMENTO TRINDADE

Mudança da data para recolher o lixo.

Reuniões comunitárias  
Formulário de sugestões da população

PLANO DIRETOR TRINDADE ITCO PLANO DE SANEAMENTO TRINDADE

→ Mais uma bomba para o poço, porque fumes e flocos no ar e o nível da emergência  
→ Mudar as datas da coleta de lixo  
→ ~~Deixar~~ mais bocas de lobo

Reuniões comunitárias  
Formulário de sugestões da população

PLANO DIRETOR TRINDADE ITCO PLANO DE SANEAMENTO TRINDADE

- Água tratada  
Esgotamento sanitário / Fossa séptica  
- Coleta de lixo

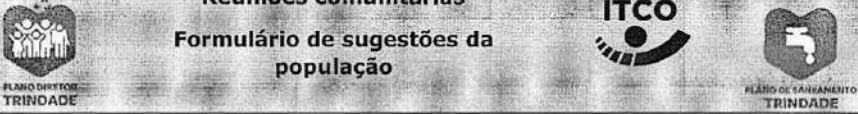
Reuniões comunitárias  
Formulário de sugestões da população

PLANO DIRETOR TRINDADE ITCO PLANO DE SANEAMENTO TRINDADE

\* - Água tratada  
\* - Coleta do lixo. (regularizar)  
\* - Esgoto.

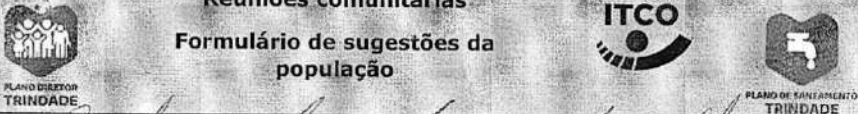
Continua...

Reuniões comunitárias  
Formulário de sugestões da população



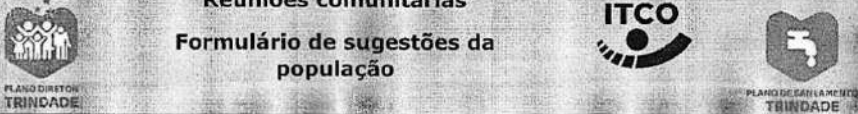
manuseamento de coleta de lixo, mais empregos  
dos ruas, um plano de saneamento das águas  
da cidade, e um plano Pma tantos animais nos ruas

Reuniões comunitárias  
Formulário de sugestões da população



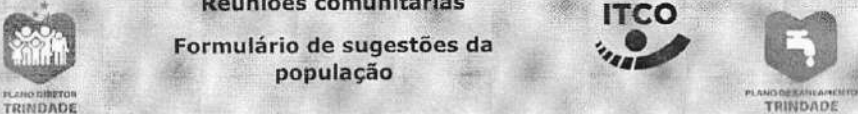
Plano de Saneamento de parte - Distrito St. Manoel  
Plano de Saneamento Pastores Distrito Industrial  
Grupos de Emprego e renda.

Reuniões comunitárias  
Formulário de sugestões da população



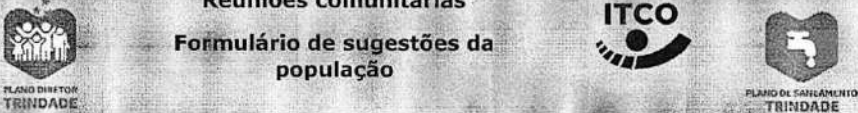
Rede de Escolas  
Gratuitas  
melhoria do posto de saúde

Reuniões comunitárias  
Formulário de sugestões da população



-> Praça  
-> Mais espaços de lazer  
-> Transporte público  
-> Transporte médico




Reuniões comunitárias  
Formulário de sugestões da população



Calçada para passeio  
Parque para lazer  
UBS




Continua...

Reuniões comunitárias  
Formulário de sugestões da população




Ambulância  
Rede de esgoto  
Posto Policial

Reuniões comunitárias  
Formulário de sugestões da população




Rede de esgoto (uso da zona reopra)  
Ponto de empornamento de água (Rua João Alves, frente Lince)  
Linha de lixo - mudar os dias para coletar mais próxima ao  
final de semana -> segunda ou terça

Reuniões comunitárias  
Formulário de sugestões da população

Divulgação do Instituto para toda população  
(Cultura regional)




Reuniões comunitárias  
Formulário de sugestões da população

1º COLETA DE ENTULHO  
2º ANTENA DE SINAL P/ CELULAR  
3º REDE DE ESGOTO.




Continua...

Reuniões comunitárias  
Formulário de sugestões da população




- Loasyn  
- Praça  
- Composto

Reuniões comunitárias  
Formulário de sugestões da população




Posto Policial  
academia ar livre  
melhoria do transporte de ônibus

Reuniões comunitárias  
Formulário de sugestões da população

melhorar o transporte de ônibus  
melhorias no Posto de Saúde  
Parque P/ Criança ao ar livre




Reuniões comunitárias  
Formulário de sugestões da população

ambulancia  
farmacia  
policia




Continua...

Reuniões comunitárias  
Formulário de sugestões da população




*Melhorar horário dos ônibus, academia ao livre, parque, melhorar o asfalto, melhorar a saúde.*

Reuniões comunitárias  
Formulário de sugestões da população




*Melhoria no asfalto  
\* Energia elétrica no chuva  
\* Transporte público - Melhorar*

Reuniões comunitárias  
Formulário de sugestões da população

*→ Transporte para doentes / Transporte público  
→ ~~transporte~~ ambulâncias  
→*

Reuniões comunitárias  
Formulário de sugestões da população

*Rede de esgoto  
transporte público regular (melhorar horários)  
Academia ao ar livre*

Continua...

Reuniões comunitárias  
Formulário de sugestões da população

*(Dist. Santa Maria)*

*Criação de empregos + criação fundação de novas empresas p/ contratação de pessoas.  
Rede de esgoto para Santa Maria.*

Reuniões comunitárias  
Formulário de sugestões da população

*Dist. Santa Maria*

*Atenção no atendimento da Saúde (funcionários) fazer devidamente a estrutura da escola p/ ser integral e no cardápio escolar diminuir a massa do macarrão no lanche escolar.*

Reuniões comunitárias  
Formulário de sugestões da população




*Segurança / Posto Policial  
laser para crianças / adolescentes  
saneamento básico*

Reuniões comunitárias  
Formulário de sugestões da população

*Praça pública  
Água tratada.*




Continua...

Reuniões comunitárias  
Formulário de sugestões da população




Uma Construção de academia ao ar livre, uma  
melhor manutenção das praças e quadras de esporte  
melhorias na escola municipal.

Reuniões comunitárias  
Formulário de sugestões da população




- Praça pública;  
- Tratamento de água

Reuniões comunitárias  
Formulário de sugestões da população




Presisamos de uma academia sem abeto  
melhoria na educação  
mais Transporte público

Reuniões comunitárias  
Formulário de sugestões da população




  

4º PARQUE DE DIVERÇÃO  
5º MANUTENÇÃO NAS BOMBAS PÓÇOS  
6º MANUTENÇÃO DA CIDADE




Continua...


**Reuniões comunitárias**  
**Formulário de sugestões da população**






Para ambulância à disposição da sociedade.  
 Segurança 24hrs.  
 Lazer para os crianças e saneamento básico à todos.


**Reuniões comunitárias**  
**Formulário de sugestões da população**



Loteamento irregulares de chácaras  
 Gêr quantidade de chácaras Rurais clandestinas


**Reuniões comunitárias**  
**Formulário de sugestões da população**



melhorar no saneamento como água tratada e esgoto.


**Reuniões comunitárias**  
**Formulário de sugestões da população**



Rede de esgoto  
 melhoria do asfalto  
 melhorias no posto saúde  
 Parquinho pra crianças aqui não temos.

### 1.3 Reunião Comunitária na Região 3 – Centro Esportivo Reis dos

#### Passos

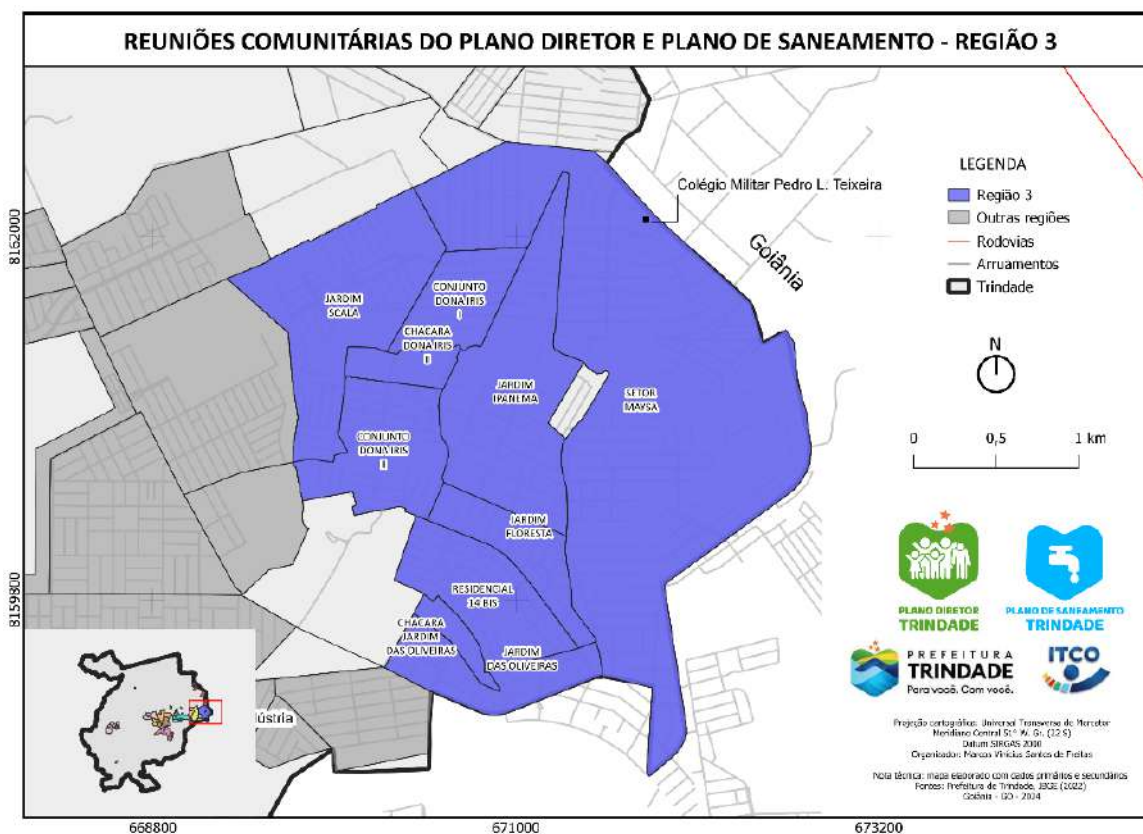
A terceira Reunião Comunitária em Trindade (GO), aconteceu no Centro Esportivo Reis dos Passos (Campo do Baiano) no dia 13/5/2024 (segunda-feira), com a abrangência de bairros estrategicamente definidos (Figura 13). Teve início às 18h50, reunindo 101 pessoas.

Na ocasião, os ouvintes foram inicialmente esclarecidos quanto ao objetivo da presente reunião, sendo uma obrigatoriedade legal a participação da população no processo de elaboração dos Planos Diretor e de Saneamento Básico do Município. Devido ao grande número de participantes, a metodologia foi alterada para maior adequabilidade de captação das informações das demandas e sugestões da população. Assim, por meio da oportunidade de fala (forma direta) para as pessoas se manifestarem, e não em registros em blocos de anotações, alguns participantes apontaram elementos-chave que poderiam ser considerados na elaboração dos instrumentos legais do Plano Diretor e de Saneamento Básico, tais como:

- a) ampliar rede de esgoto pluvial;
- b) sugerem que haja um programa de conscientização da população para o correto descarte de lixo e entulhos;
- c) pedem mais creches, escolas, hospitais, uma faculdade e mais um cemitério;
- d) necessitam de espaços cobertos para feiras, eventos, atividades religiosas e esportivas;
- e) ampliar rotas do Transporte Público;
- f) aumentar o efetivo policial e maior agilidade no atendimento.

Assim, a Figura 13 ilustra o mapa abrangendo os setores da Região 1. A seguir, têm-se a ATA, a lista de presença dos participantes e os registros fotográficos, respectivamente.

**Figura 13** – Mapa da Região 3 para a terceira reunião comunitária de mobilização social em Trindade – GO.



Fonte: autores.

**Figura 14** – Ata da Reunião Comunitária na Região 3 de mobilização social em Trindade – GO.



Revisão do Plano Diretor de Trindade - GO- GO 2024

ATA DA REUNIÃO 03

Local: Centro Esportivo Luciano Reis dos Passos

Data: 13/05/2024

Horário: 18: 50

A reunião iniciou às 18:50h com o número de 101 pessoas. Estavam presentes moradores, servidores da prefeitura municipal de Trindade e membros da equipe do Instituto de Desenvolvimento Tecnológico do Centro-Oeste; a Sra. Tayná Barbosa Galindo, representante do Executivo Municipal de Trindade; o Sr. Selomar Celio Breda, presidente do ITCO e eu, Afonso Maria de Araújo, relator e membro da equipe do ITCO. A Reunião Comunitária foi mediada pelo Sr. Selomar Celio Breda que deu início aos trabalhos dando as boas-vindas aos participantes presentes na reunião.

Foi explanado para os participantes que esta reunião é realizada para dar cumprimento de obrigação legal da Administração Pública Municipal em garantir a livre e desembaraçada participação da população e das instituições da sociedade na formulação, revisão e desenvolvimento das políticas públicas de urbanismo, meio ambiente e governança pública municipal, e de absoluta transparência de todo processo a isso relacionado, razão pela qual os participantes autorizam o Município de Trindade - GO e o Instituto de Desenvolvimento Tecnológico do Centro-Oeste (ITCO) a realizar o tratamento e a divulgação, por meios físicos e/ou digitais, de todos os seus dados pessoais lançados nesta Lista de Presença, assim como suas críticas, sugestões e indagações, além de sua imagem e voz capturadas e registradas por quaisquer meios, sejam eles fotográficos e/ou audiovisuais, nos termos do disposto pela Lei Geral de Proteção de Dados (Lei Federal nº 13.709, de 14 de agosto de 2018) e o Estatuto da Cidade (Lei Federal nº 10.257, de 10 de Julho de 2001).

Na sequência dos trabalhos, o mediador falou sobre o que é o Plano Diretor, quais as legislações federais que orientam a elaboração e revisão do Plano Diretor e do Plano de Saneamento. Em seguida, foram apresentados os temas que são inerentes a cada plano e falando sobre a importância do Plano Diretor e do Plano de Saneamento das cidades, além de serem apresentados exemplos e situações do cotidiano da cidade em que o Plano Diretor e o Plano de saneamento poderão ser um instrumento importante de planejamento na solução destes problemas.

Após as apresentações e informações do Plano Diretor em si, se iniciou a abertura da fala aos moradores, em virtude do número muito grande de participantes não foi realizada a dinâmica de colocar por escrito as sugestões, e de imediato abriu-se a palavra para que os moradores falassem dos seus problemas e sugestões para a região. Desta forma ampliou-se o tempo para as falas dos presentes.



Continua...



Os principais pontos apresentados de maneira escrita pelos participantes foram:

- Saúde: necessidade de uma maior agilidade no atendimento nas unidades de saúde na região;
- Demanda da regularização fundiária na região;
- Saneamento Básico: falta de rede de esgoto pluvial;
- Saneamento Básico: necessidade de um programa de conscientização da população para o correto descarte de lixo doméstico e de entulhos;
- Infraestrutura: necessidade de mais creches, escolas, hospitais, uma faculdade e mais um cemitério;
- Infraestrutura: necessidade de espaços cobertos para feiras, eventos, atividades religiosas e esportivas;
- Acréscimo de rotas do Transporte Público;
- Segurança: necessidade de aumentar o efetivo policial e maior agilidade no atendimento.

A primeira a falar foi a Sra. Raylene Santana, moradora do Setor Dona Iris II, relata a demora no atendimento na saúde, alega que seu esposo está com problemas cardíacos, que esperou por 3 meses pela consulta, onde o médico solicitou exames com urgência, que pagaram pela realização dos exames na rede particular e estão aguardando a continuação do atendimento e que até o momento, não existe previsão do retorno.

A Sra. Iêda de Souza, moradora do Setor Dona Iris II, relata a demora no atendimento da UPA da região e reclama do alto valor cobrado pela taxa de esgoto.

O Sr. Estevanio, morador do Setor Bandeirantes, relata a necessidade de urgência na regularização fundiária, pois as 140 chácaras do Setor Bandeirantes não possuem escrituras e que também as casas dos Setores Dona Iris I e II estão sem escrituras. Fala também que do Setor Maisa I para o Maisa II tem algumas ruas sem asfalto, embora exista uma promessa de que serão asfaltadas até o final deste ano.

O Sr. Tiago Gomes, Presidente da Ong CANCAT - Centro de Apoio aos Mais Necessitados de Trindade, morador do Setor Dona Iris II, relata a falta de esgoto pluvial, principalmente na Rua Sabiá, pois quando chove o grande volume de enxurro se torna um grande perigo, principalmente para as crianças. Fala da necessidade de mais área para prática de esporte. Da necessidade de espaços "abrigo feminino" em atendimento



Instituto de Desenvolvimento Tecnológico do Centro-Oeste

Continua...



à mulher em situação de vulnerabilidade. Alega que as escolas e creches da região não são suficientes para atender a demanda, a região cresceu muito e não houve o mesmo crescimento com as escolas e creches. Relata que, do Setor Bandeirantes até o Setor Bela Vista, existem áreas públicas que poderiam ser utilizadas para programas sociais como “Minha Casa Minha Vida”, construção de Hospitais, de creches, de mais um cemitério, pois o existente não suporta a demanda, e vários outros programas sociais. fala da necessidade de uma faculdade pública na região.

O Sr. Fábio PH, morador do Setor Jardim Scala, relata o enorme problema com o descarte de entulhos, pois o serviço de coleta realizado pela Prefeitura, recolhe mais no outro dia, novamente a população faz novos descartes, principalmente, descarte de resíduo de obra, e em vários locais. Solicita um programa de informação e conscientização para a população local e um local para o devido descarte de entulhos. Fala do problema na coleta e tratamento de esgoto, pois tempos atrás, a unidade de tratamento não suportava todo o volume e fazia o descarte do excedente no córrego da região, situação que foi amenizada com a instalação de mais uma unidade de tratamento, pede fiscalização para que essa prática de descarte no córrego da região, não volte a ocorrer.

A Sra. Daiane da Silva, morador do Setor Jardim Ipanema, relata que o serviços de segurança pública não estão atendendo satisfatoriamente, houve a necessidade de solicitação de atendimento por viatura policial, o que não ocorreu. Fala que foi necessário solicitar ajuda ao pessoal da CONCAT, que foram ao seu auxílio.

A Sra. Raiane Martins, moradora do Setor Jardim Scala, relata a demora da reforma da creche “Enzo Luiz”, pois a quase dois anos não termina o serviço, o que dificulta para as mães do setor, havendo a necessidade de recorrer a outras creches de outros setores.

Novamente o Sr. Tiago Gomes, alega que, como instituição, tem um bom relacionamento com o poder executivo, sabe que existem vários problemas de difícil solução, a exemplo, relata a falta de espaços para feiras e eventos, pois na região as pessoas usam as ruas para esta finalidade, comercializam seus produtos em qualquer esquina. Alega que nossa cidade possui um turismo religioso e faltam espaços para eventos na região. Fala do grande problema de transporte da região, pois quem precisa ir ao centro da cidade, tem que usar a linha de ônibus que vai até Goiânia e posteriormente usar a linha de ônibus para Trindade. Fala da necessidade de linhas exclusivas da região leste para o centro de Trindade.

A Sra. Bruna Pereira, moradora do Setor Jardim Scala, relata que os bueiros de seu setor estão entupidos. Fala da grande demora no ponto de ônibus, pois existem poucos ônibus na linha que atende seu setor, ficando mais de uma hora aguardando o transporte.



Instituto de Desenvolvimento Tecnológico do Centro-Oeste

Continua...



Novamente o Sr. Fábio PH, fala da importância de um programa de conscientização e coleta de entulhos, fala também da necessidade de transferência da ETE do Jardim Scala.

O Sr. Tiago Gomes, novamente fala e reforça o relato do Sr. Fábio PH, dizendo que a coleta seletiva é realizada regularmente pela prefeitura, faltando apenas a conscientização da comunidade. Relata sua preocupação com os reservatórios de água que atendem a região, pois está ocorrendo um crescimento urbano muito grande e ele não vê a instalação de mais reservatórios. Concorda com o Sr. Fábio PH sobre o mal cheiro exalado pela ETE do Jardim Scala, principalmente à noite. Alega que foi informado da transferência desta ETE, não tendo a informação de quando será realizada. Novamente fala da necessidade de mais espaços na região para a prática de esportes.

A Sra. Josiane Alves, moradora do setor Dona Iris II, fala que é professora há 26 anos na região, fala da grande importância desse evento e da necessidade de uma maior participação da comunidade, fala que presenciou o grande crescimento da região e os problemas gerados pelo crescimento. Fala que as escolas estão se esforçando para o atendimento do grande número de alunos, mas percebe que isso não está ocorrendo com as creches, existindo uma grande demanda por vagas e o serviço público não está conseguindo atender essa demanda da região. Fala da necessidade de políticas públicas com um trabalho de conscientização da população na questão do lixo que as pessoas jogam nas ruas. Fala de sua preocupação com as crianças em dias de chuva, pois o volume das enxurradas é muito grande e fala da necessidade de um esgoto pluvial adequado. Fala da falta de espaços de lazer na região, principalmente para as crianças e políticas públicas voltadas para a cultura. Fala da deficiência da sinalização de trânsito nas ruas da região.

O Sr. Rodrigo Vavá, morador do Trindade Leste, Relata a questão da coleta de lixo, uma vez que o serviço é regular, mas precisaria de uma conscientização da comunidade no sentido de não jogar lixo em local inadequado, principalmente, do descarte de entulho, fala da necessidade de rede pluvial, fala da reforma do CEMEI do Jardim Scala que não termina, obrigando as mães a levarem seus filhos para o CEMEI do Setor Bandeirantes. Fala da necessidade de mais vagas nas creches.

O mediador agradece a presença de todos na reunião e os convida para as próximas reuniões comunitárias e para a audiência pública futuramente. O mediador pergunta se há alguma outra demanda a ser abordada. Os presentes respondem que estão satisfeitos com as questões levantadas. O mediador agradece a presença de todos e encerra a reunião.

Mediador da Reunião:

SELOMAR CELIO BREDA



Instituto de Desenvolvimento Tecnológico do Centro-Oeste

**Figura 15** – Lista de presença dos participantes da Reunião Comunitária na Região 3 em Trindade – GO.

**Lista de Presença da Reunião Comunitária da Região 03**  
**LOCAL – CENTRO ESPORTIVO LUCIANO REIS DOS PASSOS**  
**Data: 13/05/2024 – 18H**

Nome	Bairro	Telefone
Jessyca Lima Silva Silva	Paiz Esterno	99690862
Jefferson Fernando Almeida	Paiz Esterno	99617.1589
Dirego Henrique Ferreira	Paiz Esterno	98468.2741
Jana de Jovana Ribeiro e Silva	Aploanh	98249.3499
Mariana Barbosa	Septamb	61.99980-6158
Sulamita S. Lima	Septamb	62.99136778
Rosivane de Aguiar	doma iris 2	62.99212109
Luane e Rayana Alves Rosa	doma iris 2	62.993554485
Elonora de Souza Gomes	Jardim florista	62.99123.2589
Deleli F. Rodrigues Silva Sousa	J. marista	62.9955.75.23
Vitoria Cristina Borges	Ponta Kalypa	62.99107-0460
Ronilda dos Santos	Dona Iris II	—
Marcinelly Pereira da Silva		
Fanielle Cavalcante	Sítio Cristina	62.995.29.4864
Kosung Kosyuto N. de Lima	Dona Iris 2	62.995338913



Esta reunião comunitária é realizada para dar cumprimento de obrigação legal da Administração Pública Municipal em garantir a livre e desembaraçada participação da população e das instituições da sociedade na formulação, revisão e desenvolvimento das políticas públicas de urbanismo, meio ambiente e governança pública municipal, e de absoluta transparência de todo processo a isso relacionado, razão pela qual os participantes autorizam o Município de Trindade - GO e o Instituto de Desenvolvimento Tecnológico do Centro-Oeste (ITCO) a realizar o tratamento e a divulgação, por meios físicos e/ou digitais, de todos os seus dados pessoais lançados nesta Lista de Presença, assim como suas críticas, sugestões e indagações, além de sua imagem e voz capturadas e registradas por quaisquer meios, sejam eles fotográficos e/ou audiovisuais, nos termos do disposto pela Lei Geral de Proteção de Dados (Lei Federal nº 13.709, de 14 de agosto de 2018) e o Estatuto da Cidade (Lei Federal nº 10.257, de 10 de Julho de 2001).

**Lista de Presença da Reunião Comunitária da Região 03**  
**LOCAL – CENTRO ESPORTIVO LUCIANO REIS DOS PASSOS**  
**Data: 13/05/2024 – 18H**

Nome	Bairro	Telefone
Adriana Cristiane Gomes	Jardim Ipanema	(62) 99461.3587
Marcia Avelly da Silva	Mauá II	62.199.1949.137
FABIO PI	J. SULA	62.993109.141
ma APARECIDA ANJOS	Dona Iris 2	62.993653731
Jamara Cavaris Rosa	Sítio Cristina	62.994530274
Isabella Cristina Rosa da Silva	Ponta Park	62.99466.32.62
Menixely Marques de Souza	Jardim Ipanema	62.99112-6686
Romilda Santos Souza	Jardim florista	62.99161-1720
Eudileia Santos Souza	Jardim florista	62.993450387
Marjuna Rosa Silva dos Santos	Parque Serra Branca	62.99.88.27.17
Tarla Milene dos Santos Rodrigues	Dona Iris FI	62.993.08.9910
Liliane Lopes de Souza	Dona Iris II	62.993.18.5525
Fátima Maria de Jesus	Dona Iris II	73100.117
Chayma M. Campos de Araújo Lima	Jardim Ipanema	999226552



Esta reunião comunitária é realizada para dar cumprimento de obrigação legal da Administração Pública Municipal em garantir a livre e desembaraçada participação da população e das instituições da sociedade na formulação, revisão e desenvolvimento das políticas públicas de urbanismo, meio ambiente e governança pública municipal, e de absoluta transparência de todo processo a isso relacionado, razão pela qual os participantes autorizam o Município de Trindade - GO e o Instituto de Desenvolvimento Tecnológico do Centro-Oeste (ITCO) a realizar o tratamento e a divulgação, por meios físicos e/ou digitais, de todos os seus dados pessoais lançados nesta Lista de Presença, assim como suas críticas, sugestões e indagações, além de sua imagem e voz capturadas e registradas por quaisquer meios, sejam eles fotográficos e/ou audiovisuais, nos termos do disposto pela Lei Geral de Proteção de Dados (Lei Federal nº 13.709, de 14 de agosto de 2018) e o Estatuto da Cidade (Lei Federal nº 10.257, de 10 de Julho de 2001).

Continua...

**Lista de Presença da Reunião Comunitária da Região 03**  
**LOCAL – CENTRO ESPORTIVO LUCIANO REIS DOS PASSOS**  
**Data: 13/05/2024 – 18H**

Nome	Bairro	Telefone
Aracelia Capetomo gomes	Dona Sris 2	994360878
Katya C. da Silva	Jardim Primavera	99119-9036
Tomás Medes	Jardim Primavera	994148612
Luizão Marques Costa	Santa Rita	62 992332193
Daniel R. da Silva	Jardim Yacale	62 992160689
Edilene Alves M. Silva	Dona Sris II	621998420830
Edna Maria de Oliveira	Jardim Primavera	(62) 9866-8913
Reda de Souza Neves	Dona Sris 2	62-9894-0168
Alf. Filho de Almeida	Eda dos Bandeirantes	62 (984) 36 71 81
Karla Antunes	Parque Primavera	
Karoline Buena de Oliveira	Dona Sris II	62-99289 5586
Maria Claudina Marques Zucena	Jardim das Oliveiras	621998255719
Glauce Helena Beat. da Silva	Ponte Mayana	621 995 75 6178
Rafael Fidalvis Valencio	Rosalia Park	62199865-4063



Esta reunião comunitária é realizada para dar cumprimento de obrigação legal da Administração Pública Municipal em garantir a livre e desembarçada participação da população e das instituições da sociedade na formulação, revisão e desenvolvimento das políticas públicas de urbanismo, meio ambiente e governança pública municipal, e de absoluta transparência de todo processo a isso relacionado, razão pela qual os participantes autorizam o Município de Trindade - GO e o Instituto de Desenvolvimento Tecnológico do Centro-Oeste (ITCO) a realizar o tratamento e a divulgação, por meios físicos e/ou digitais, de todos os seus dados pessoais lançados nesta Lista de Presença, assim como suas críticas, sugestões e indagações, além de sua imagem e voz capturadas e registradas por quaisquer meios, sejam eles fotográficos e/ou audiovisuais, nos termos do disposto pela Lei Geral de Proteção de Dados (Lei Federal nº 13.709, de 14 de agosto de 2018) e o Estatuto da Cidade (Lei Federal nº 10.257, de 10 de Julho de 2001).

**Lista de Presença da Reunião Comunitária da Região 03**  
**LOCAL – CENTRO ESPORTIVO LUCIANO REIS DOS PASSOS**  
**Data: 13/05/2024 – 18H**

Nome	Bairro	Telefone
Josiane Alves Xavier	Dona Sris II	(62)99306-3615
Paulilene Custódio de Souza	Dona Sris II	(62)993500023
Danielo Sacramento Nogueira	Dona Sris II	(62)993929206
Keyelly Lessyca B. Monteiro	Residencial Marise	(62)991194267
Karla Romiella Silva e Souza	Dona Sris II	62199387-4077
Almarosa Alves Brito	Dona Sris II	62199393768
Armando Oliveira Silva	Dona Sris II	62993837999
Silvino Maria da Silva	Dona Sris II	62993447264
Rafael de Souza	Jd Sercalo	62 993472634
Maria Edsonipca D. Silva	Dona Sris II	
Maria Alice D. Silva	Dona Sris II	
Renata Batista Ribeiro	Morais II	62 991002980
Pedro Batista de Araújo	Morais II	62 993839906
Paula Helena Araújo Batista	Morais II	62981363899
Leandro de Araújo Lima	Dona Sris II	992823549



Esta reunião comunitária é realizada para dar cumprimento de obrigação legal da Administração Pública Municipal em garantir a livre e desembarçada participação da população e das instituições da sociedade na formulação, revisão e desenvolvimento das políticas públicas de urbanismo, meio ambiente e governança pública municipal, e de absoluta transparência de todo processo a isso relacionado, razão pela qual os participantes autorizam o Município de Trindade - GO e o Instituto de Desenvolvimento Tecnológico do Centro-Oeste (ITCO) a realizar o tratamento e a divulgação, por meios físicos e/ou digitais, de todos os seus dados pessoais lançados nesta Lista de Presença, assim como suas críticas, sugestões e indagações, além de sua imagem e voz capturadas e registradas por quaisquer meios, sejam eles fotográficos e/ou audiovisuais, nos termos do disposto pela Lei Geral de Proteção de Dados (Lei Federal nº 13.709, de 14 de agosto de 2018) e o Estatuto da Cidade (Lei Federal nº 10.257, de 10 de Julho de 2001).

Continua...

**Lista de Presença da Reunião Comunitária da Região 03**  
**LOCAL – CENTRO ESPORTIVO LUCIANO REIS DOS PASSOS**  
**Data: 13/05/2024 – 18H**

Nome	Bairro	Telefone
Carla Kelly Imácio de Almeida	14 Bis	62 98631 8700
Thanylla Alves Brasileira	Jardim Seala	62 99333 4991
Elizangela Marcela Almeida	Jd. Seala	62 993 6103 60
Anna Carolina da Cruz de Souza	Jardim Seala	62-993864938
Concayne Lopes da R. Oliveira	Dona Iris 2	62-998732579
Amirine Karim de Andrade	Paradise Seala	62-996585877
Andriana da Silva Coimbra	Jardim Seala	62-986419115
Alina Mariana Moura Silva	Dona Iris 2	62.993167064
Alessandra B. Paula	MAVISA 2	62-95333469
Kayane Gomes de Oliveira Rezende	Jardim Seala	62.99131-7841
Ingrid Rosa dos Reis	Dona Iris 2	62 984 22-9603
Sandra Pereira Campos	Jardim Seala	62-98216-7287
Paula Lays França Jantufes	Jardim Seala	62-993621989
Adriana Paula da Costa Filho	Jardim Primavera	62 99269-9794



Esta reunião comunitária é realizada para dar cumprimento de obrigação legal da Administração Pública Municipal em garantir a livre e desembaraçada participação da população e das instituições da sociedade na formulação, revisão e desenvolvimento das políticas públicas de urbanismo, meio ambiente e governança pública municipal, e de absoluta transparência de todo processo a isso relacionado, razão pela qual os participantes autorizam o Município de Trindade - GO e o Instituto de Desenvolvimento Tecnológico do Centro-Oeste (ITCO) a realizar o tratamento e a divulgação, por meios físicos e/ou digitais, de todos os seus dados pessoais lançados nesta Lista de Presença, assim como suas críticas, sugestões e indagações, além de sua imagem e voz capturadas e registradas por quaisquer meios, sejam eles fotográficos e/ou audiovisuais, nos termos do disposto pela Lei Geral de Proteção de Dados (Lei Federal nº 13.709, de 14 de agosto de 2018) e o Estatuto da Cidade (Lei Federal nº 10.257, de 10 de Julho de 2001).

**Lista de Presença da Reunião Comunitária da Região 03**  
**LOCAL – CENTRO ESPORTIVO LUCIANO REIS DOS PASSOS**  
**Data: 13/05/2024 – 18H**

Nome	Bairro	Telefone
1ª Delma Maria de Oliveira	Jd. Floresta	984038233
Raylene Santana de Nova Dutra	DONA IRIS 11	991838415
maise de tereza martins	maise 03	994567827
Estelaine Paula de Almeida Junior	Bandeirantes	98576 5950
Fabiana Gomes da Silva	DONA IRIS II	99306-1226
Silviana F. Souza Albuquerque	Dona Iris II	62 984 006 366
Sara Gabriela Albuquerque	Dona Iris II	62 98240-2018
Gabriela Silva dos Reis	SEPLAN II	62 985137863
Mayra Barbosa Glindo	SEPLAN II	62 98491-9294
Almendra Roque	Seplan II	62.985390654
Patricia Helena da Silva	ITCO	62.98500-9007
Raudmilda Alves da Silva	Jd. Floresta	62.992505232
Concayne Michelle de Nascimento	Dona Iris II	62-992461040
Selome Breda	ITCO	62-99972-5959



Esta reunião comunitária é realizada para dar cumprimento de obrigação legal da Administração Pública Municipal em garantir a livre e desembaraçada participação da população e das instituições da sociedade na formulação, revisão e desenvolvimento das políticas públicas de urbanismo, meio ambiente e governança pública municipal, e de absoluta transparência de todo processo a isso relacionado, razão pela qual os participantes autorizam o Município de Trindade - GO e o Instituto de Desenvolvimento Tecnológico do Centro-Oeste (ITCO) a realizar o tratamento e a divulgação, por meios físicos e/ou digitais, de todos os seus dados pessoais lançados nesta Lista de Presença, assim como suas críticas, sugestões e indagações, além de sua imagem e voz capturadas e registradas por quaisquer meios, sejam eles fotográficos e/ou audiovisuais, nos termos do disposto pela Lei Geral de Proteção de Dados (Lei Federal nº 13.709, de 14 de agosto de 2018) e o Estatuto da Cidade (Lei Federal nº 10.257, de 10 de Julho de 2001).

Continua...

**Lista de Presença da Reunião Comunitária da Região 03**  
**LOCAL – CENTRO ESPORTIVO LUCIANO REIS DOS PASSOS**  
**Data: 13/05/2024 – 18H**

Nome	Bairro	Telefone
Graziely Pereira Lima Santos	Jardim Floresta	62 993410394
Vivian Martins Pedras	Possuís II	62 99333 6960
Mariana Silveira da Silva	Possuís II	62 99333 70489
Luana Souza Soares	Costina II	62 994451518
Fabiana de F. Pires	Remata Park	62 99112-5610
Ana Kelly Romão de Siqueira	Jardim Selo	62 994107210
Tayma Aparecida dos Santos	Matosa I	62 99469-0042
Cláudia de Souza Rodrigues	Setor Costina	62 98142 7188
Francisco Gomes de Freitas Brandão	Jardim das Oliveiras	62 994004108
Mariana Costa Oliveira	Remata Park	62 99500 4804
Ana Karoline Gomes de Siqueira	Matosa I	62 99365 1005
Kátia Mariana Pereira de Lima Araújo	Ipomêense	62 99368-8573
Bruna Pereira de Lima Dutra	Sela	62 99648-3260
Natália Santos dos Santos	Rematã II	62 995682505



Esta reunião comunitária é realizada para dar cumprimento de obrigação legal da Administração Pública Municipal em garantir a livre e desembarçada participação da população e das instituições da sociedade na formulação, revisão e desenvolvimento das políticas públicas de urbanismo, meio ambiente e governança pública municipal, e de absoluta transparência de todo processo a isso relacionado, razão pela qual os participantes autorizam o Município de Trindade - GO e o Instituto de Desenvolvimento Tecnológico do Centro-Oeste (ITCO) a realizar o tratamento e a divulgação, por meios físicos e/ou digitais, de todos os seus dados pessoais lançados nesta Lista de Presença, assim como suas críticas, sugestões e indagações, além de sua imagem e voz capturadas e registradas por quaisquer meios, sejam eles fotográficos e/ou audiovisuais, nos termos do disposto pela Lei Geral de Proteção de Dados (Lei Federal nº 13.709, de 14 de agosto de 2018) e o Estatuto da Cidade (Lei Federal nº 10.257, de 10 de Julho de 2001).

**Lista de Presença da Reunião Comunitária da Região 03**  
**LOCAL – CENTRO ESPORTIVO LUCIANO REIS DOS PASSOS**  
**Data: 13/05/2024 – 18H**

Nome	Bairro	Telefone
Graziely Pereira Lima Santos	Jardim Floresta	62 993410394
Vivian Martins Pedras	Possuís II	62 99333 6960
Mariana Silveira da Silva	Possuís II	62 99333 70489
Luana Souza Soares	Costina II	62 994451518
Fabiana de F. Pires	Remata Park	62 99112-5610
Ana Kelly Romão de Siqueira	Jardim Selo	62 994107210
Tayma Aparecida dos Santos	Matosa I	62 99469-0042
Cláudia de Souza Rodrigues	Setor Costina	62 98142 7188
Francisco Gomes de Freitas Brandão	Jardim das Oliveiras	62 994004108
Mariana Costa Oliveira	Remata Park	62 99500 4804
Ana Karoline Gomes de Siqueira	Matosa I	62 99365 1005
Kátia Mariana Pereira de Lima Araújo	Ipomêense	62 99368-8573
Bruna Pereira de Lima Dutra	Sela	62 99648-3260
Natália Santos dos Santos	Rematã II	62 995682505



Esta reunião comunitária é realizada para dar cumprimento de obrigação legal da Administração Pública Municipal em garantir a livre e desembarçada participação da população e das instituições da sociedade na formulação, revisão e desenvolvimento das políticas públicas de urbanismo, meio ambiente e governança pública municipal, e de absoluta transparência de todo processo a isso relacionado, razão pela qual os participantes autorizam o Município de Trindade - GO e o Instituto de Desenvolvimento Tecnológico do Centro-Oeste (ITCO) a realizar o tratamento e a divulgação, por meios físicos e/ou digitais, de todos os seus dados pessoais lançados nesta Lista de Presença, assim como suas críticas, sugestões e indagações, além de sua imagem e voz capturadas e registradas por quaisquer meios, sejam eles fotográficos e/ou audiovisuais, nos termos do disposto pela Lei Geral de Proteção de Dados (Lei Federal nº 13.709, de 14 de agosto de 2018) e o Estatuto da Cidade (Lei Federal nº 10.257, de 10 de Julho de 2001).

Continua...

 **Lista de Presença da Reunião Comunitária da Região 03**  
**LOCAL – CENTRO ESPORTIVO LUCIANO REIS DOS PASSOS**  
**Data: 13/05/2024 – 18H** 

Nome	Bairro	Telefone
AFONSO MARIA DE ARAÚJO	ITCO	9.9477-9600



Esta reunião comunitária é realizada para dar cumprimento de obrigação legal da Administração Pública Municipal em garantir a livre e desembaraçada participação da população e das instituições da sociedade na formulação, revisão e desenvolvimento das políticas públicas de urbanismo, meio ambiente e governança pública municipal, e de absoluta transparência de todo processo a isso relacionado, razão pela qual os participantes autorizam o Município de Trindade - GO e o Instituto de Desenvolvimento Tecnológico do Centro-Oeste (ITCO) a realizar o tratamento e a divulgação, por meios físicos e/ou digitais, de todos os seus dados pessoais lançados nesta Lista de Presença, assim como suas críticas, sugestões e indagações, além de sua imagem e voz capturadas e registradas por quaisquer meios, sejam eles fotográficos e/ou audiovisuais, nos termos do disposto pela Lei Geral de Proteção de Dados (Lei Federal nº 13.709, de 14 de agosto de 2018) e o Estatuto da Cidade (Lei Federal nº 10.257, de 10 de Julho de 2001).

Figura 16 – Registros fotográficos da Reunião Comunitária na Região 3 em Trindade – GO.







Fonte: autores.

## 1.4 Reunião Comunitária na Região 4 – Associação Beneficente

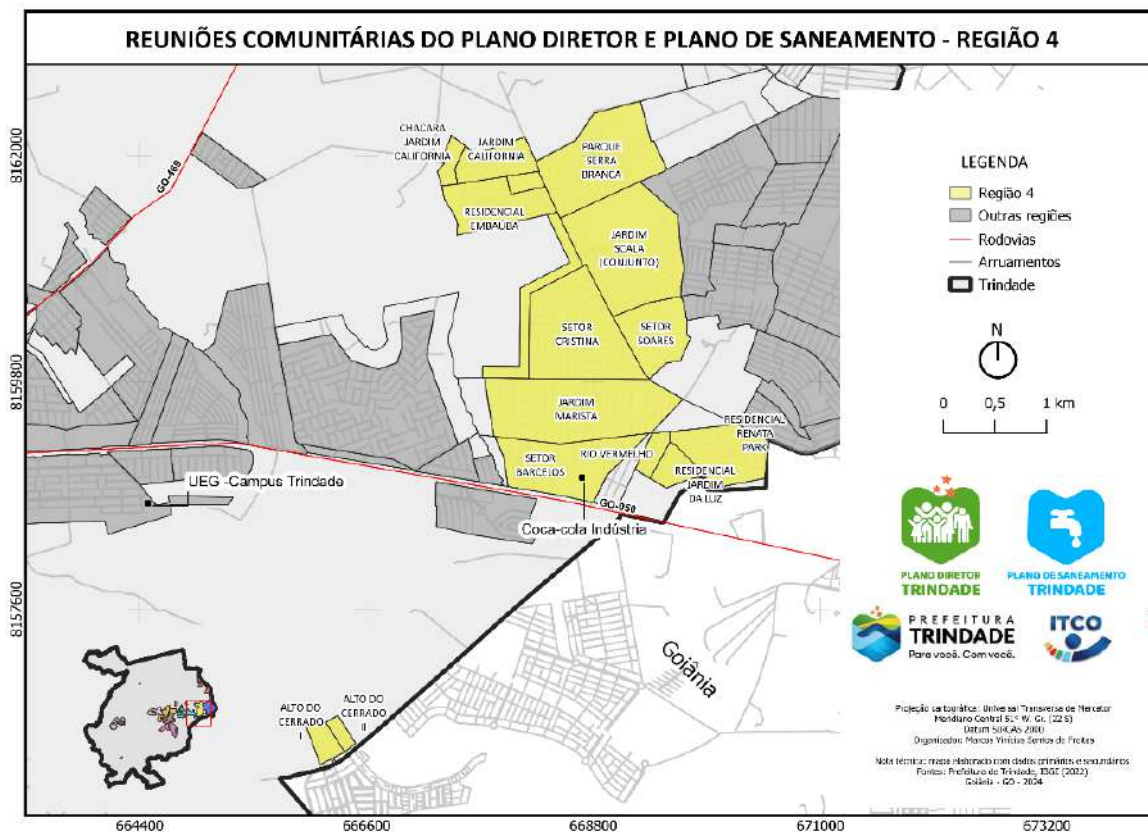
### Renata Park

A quarta Reunião Comunitária em Trindade (GO), aconteceu na Associação Beneficente Renata Park no dia 15/5/2024 (quarta-feira), com a abrangência de bairros estrategicamente definidos (Figura 17). Teve início às 18h35, reunindo 27 pessoas. Na ocasião, os ouvintes foram inicialmente esclarecidos quanto ao objetivo da presente reunião, sendo uma obrigatoriedade legal a participação da população no processo de elaboração dos Planos Diretor e de Saneamento Básico do Município. Com a oportunidade de fala, alguns participantes apontaram elementos-chave que poderiam ser considerados na elaboração dos instrumentos legais do Plano Diretor e de Saneamento Básico, tais como:

- a) necessidade de mais unidades de saúde na região;
- b) acréscimo de rotas do Transporte Público;
- c) construir redes de esgoto e mais espaços culturais e centros comunitários;
- d) necessidade de um Projeto de Revitalização das calçadas e melhora da iluminação para os pedestres;
- e) alegaram a necessidade de mais um posto policial e contratação de mais efetivos, fiscalização da poluição sonora e mais espaços para a prática de caminhadas e ciclismo.

Assim, a Figura 17 ilustra o mapa abrangendo os setores da Região 1. A seguir, têm-se a ATA, a lista de presença dos participantes, os registros fotográficos e suas demandas e sugestões (na íntegra), apresentadas na presente reunião, respectivamente.

**Figura 17** – Mapa da Região 4 para a quarta reunião comunitária de mobilização social em Trindade – GO.



Fonte: autores.

**Figura 18 – Ata da Reunião Comunitária na Região 4 de mobilização social em Trindade – GO.**



Revisão do Plano Diretor de Trindade - GO- GO 2024

ATA DA REUNIÃO 04

Local: Associação Beneficente Renata Park

Data: 15/05/2024

Horário: 18: 35

A reunião iniciou às 18:35h com o número de 27 pessoas. Estavam presentes moradores, servidores da prefeitura municipal de Trindade e membros da equipe do Instituto de Desenvolvimento Tecnológico do Centro-Oeste; a Sra. Tainá Barbosa Galindo, representante do Executivo Municipal de Trindade; o Sr. Selomar Celio Breda, presidente do ITCO e eu, Afonso Maria de Araújo, relator e membro da equipe do ITCO. A Reunião Comunitária foi mediada pelo Sr. Selomar Celio Breda que deu início aos trabalhos agradecendo ao Vereador Fernando Barbosa por ter cedido o espaço e o convida para dar as boas-vindas aos participantes presentes na reunião.

Foi explanado para os participantes que esta reunião é realizada para dar cumprimento de obrigação legal da Administração Pública Municipal em garantir a livre e desembaraçada participação da população e das instituições da sociedade na formulação, revisão e desenvolvimento das políticas públicas de urbanismo, meio ambiente e governança pública municipal, e de absoluta transparência de todo processo a isso relacionado, razão pela qual os participantes autorizam o Município de Trindade - GO e o Instituto de Desenvolvimento Tecnológico do Centro-Oeste (ITCO) a realizar o tratamento e a divulgação, por meios físicos e/ou digitais, de todos os seus dados pessoais lançados nesta Lista de Presença, assim como suas críticas, sugestões e indagações, além de sua imagem e voz capturadas e registradas por quaisquer meios, sejam eles fotográficos e/ou audiovisuais, nos termos do disposto pela Lei Geral de Proteção de Dados (Lei Federal nº 13.709, de 14 de agosto de 2018) e o Estatuto da Cidade (Lei Federal nº 10.257, de 10 de Julho de 2001).

Na sequência dos trabalhos, o mediador falou sobre o que é o Plano Diretor, quais as legislações federais que orientam a elaboração e revisão do Plano Diretor e do Plano de Saneamento. Em seguida, foram apresentados os temas que são inerentes a cada plano e falando sobre a importância do Plano Diretor e do Plano de Saneamento das cidades, além de serem apresentados exemplos e situações do cotidiano da cidade em que o Plano Diretor e o Plano de saneamento poderão ser um instrumento importante de planejamento na solução destes problemas.

Após as apresentações e informações do Plano Diretor em si, se iniciou a dinâmica, em que os presentes puderam se manifestar. Foi utilizada uma metodologia onde cada participante recebeu papel e caneta para escrever três pontos importantes de melhoria da região em que vive, 03 sugestões importantes para o Plano Diretor e 03 para o Plano de Saneamento.



Continua...



Todas as manifestações descritas foram para um quadro na parede. O mediador iniciou a leitura pelas melhorias sugeridas que apareceram em maior número inicialmente. Os principais pontos apresentados de maneira escrita pelos participantes foram:

- Necessidade de mais unidades de saúde na região.
- Acréscimo de rotas do Transporte Público, relatos de espera de mais de 1h na rota dos ônibus;
- Saneamento Básico, falta de uma rede de esgoto;
- Necessidade de mais espaços culturais e centros comunitários;
- Necessidade de um Projeto de Revitalização das calçadas e melhora da iluminação dos pedestres;
- Necessidade de mais um posto policial na região e contratação de mais efetivos;
- Necessidade de fiscalização da poluição sonora;
- Necessidade de espaços para a prática de caminhadas e de ciclismo.

Após a identificação dos principais pontos, os moradores foram convidados a discorrer sobre as questões levantadas.

O primeiro a falar foi o Sr. Elvis Saturnino, morador do Setor Renata Park, que relatou a grande quantidade de carros de som provocando uma demasiada poluição sonora na região, vê a necessidade de uma maior fiscalização nesse sentido. Fala da degradação das áreas verdes e do solo na região, o que levou ao surgimento de duas grandes erosões. Fala da falta de consciência dos moradores que, mesmo após a instalação da rede de esgoto, insistem em lançar parte do esgoto doméstico nas ruas, águas de pias, tanques e máquinas de lavar roupa.

O Sr. Raimundo Neto, morador do Setor Barcelos e vereador pela região, fala que existe um problema crônico no setor Rio Vermelho que é a inundação de algumas ruas pela falta de drenagem pluvial. Alega que não existe uma atividade atrativa na região. Fala da falta de praças esportivas, sinalizações como faixas de pedestre, espaços para prática de caminhadas e ciclismo. Fala sobre o problema de transbordo da rede de esgoto em algumas ruas e da falta de fiscalização desse problema, cobrando uma rápida solução às empresas que prestam esse serviço, para que a população não responsabilize o poder público por essas falhas. Relata que é uma falha muito grande dos moradores da região de não participarem dessas reuniões para a elaboração e revisão do Plano Diretor e do Plano de Saneamento. Relata a falta de uma linha de ônibus para o centro de Trindade e de sua luta pelo saneamento básico, infraestrutura urbana e mobilidade urbana.



Instituto de Desenvolvimento Tecnológico do Centro-Oeste

Continua...



O vereador Raimundo Neto volta a falar e destaca o problema do transporte público e da falta dessa linha de ônibus para o centro de Trindade, alegando que os moradores da região possuem maior facilidade para o acesso ao município de Goianira e Goiânia do que ao centro da nossa cidade. Ressalta a ineficiência do nosso transporte público, não só em nossa cidade, mas em toda região metropolitana, fazendo uma comparação ao que ele presenciou, quando ele morou na Europa. Destaca a dificuldade do morador local em ter acesso ao centro de Trindade e o tempo perdido nesse deslocamento, pois a opção existente é pegar o ônibus da linha alimentadora do setor e ir até o terminal em Goiânia, e posteriormente pegar a linha de ônibus para Trindade.

Novamente o Sr. Elvis Saturnino fala do problema do transporte público da região leste; alega que devido a falta de vagas nas escolas da região, os estudantes precisam utilizar o transporte público metropolitano que os levem as escolas de Trindade ou de Goiânia; com a inexistência de uma linha de ônibus direto para o centro de Trindade, fazem a opção de estudar em Goiânia, no entanto, também passam pelo grande problema de superlotação dos ônibus, principalmente nos horários de pico. Fala também, que devido ao problema de transporte relatado, os moradores da região leste usam, de preferência, os serviços bancários, compras em comércios, atividades esportivas e culturais do município de Goiânia, onde encontram uma maior variedade e também que as opções são mais atrativas. Ressalta que o município de Trindade perde arrecadação com essa prática dos moradores da região leste.

O Sr. Amarante Olímpio, morador do Setor Renata Park, fala da necessidade de uma agência bancária, por exemplo, uma casa lotérica. Fala da necessidade de mais áreas cobertas para realização de feiras e eventos.

O Sr. João Simão, morador do Setor Laguna Park e Pastor na região, fala da necessidade de melhoria das calçadas para uso dos pedestres e cadeirantes. Também destaca o problema já relatado de moradores lançarem parte do esgoto doméstico nas ruas.

O Sr. João Antares, morador do Setor Renata Park, fala da necessidade da visita dos Agentes de Saúde nas residências, principalmente devido ao surto de dengue que está ocorrendo. Fala também, da necessidade de uma casa lotérica e mais espaços cobertos para feiras e eventos.

O Sr. Marcus Vinícius, servidor da Semma. Fala que está representando o Secretário do Meio Ambiente. Alega que, na questão da poluição sonora, existe a necessidade de uma atualização da legislação vigente, mas que já existe na programação de sua secretaria a fiscalização desses veículos na região. Fala do programa de poda de árvores e da substituição por árvores mais apropriadas no plantio em calçadas. Relata a existência de um programa de mapeamento das áreas com erosões na região.

O Sr. Fernando Barbosa, morador do setor Renata Park e vereador pela região, fala a respeito das calçadas, pois não tem nenhuma apropriada aos cadeirantes. Fala



Instituto de Desenvolvimento Tecnológico do Centro-Oeste

Continua...



PLANO DIRETOR  
TRINDADE



PLANO DE SANEAMENTO  
TRINDADE

que no setor Jardim da Luz e Rio Vermelho, quando chove, provoca grandes alagamentos. Fala da necessidade urgente de readequação do trânsito da região, principalmente para revitalização do setor comercial. Fala que no setor Jardim das Oliveiras existe uma enorme erosão onde estão com um programa de replantio de árvores. Fala da criação do parque municipal Hugo Reis, importante área de lazer para a região leste. Também fala da poluição sonora na região e da falta de uma maior fiscalização nesse sentido.

O mediador agradece a presença de todos na reunião e os convida para as próximas reuniões comunitárias e para a audiência pública futuramente. O mediador pergunta se há alguma outra demanda a ser abordada. Os presentes respondem que estão satisfeitos com as questões levantadas. O mediador agradece a presença de todos e encerra a reunião.

Mediador da Reunião:

SELOMAR CELIO BREDÁ

---



Instituto de Desenvolvimento Tecnológico do Centro-Oeste

**Figura 19 – Lista de presença dos participantes da Reunião Comunitária na Região 4 em Trindade – GO.**

**Lista de Presença da Reunião Comunitária da Região 04**  
**LOCAL – ASSOCIAÇÃO RENATA PARK**  
**Data: 15/05/2024 – 18H**

Nome	Bairro	Telefone
Raquel R dos Santos	Renata Park	992706323
Marcia Vinicius de Sousa Lima	Senma	62 981561310
Luizmaria S Lima	Seplanh	(62) 99136778
Mariane Barbosa	Seplanh	(62) 99980.6158
Jana de Jansen Ribeiro - filha	Seplanh	62 982493499
Alexsandra Paque	Seplanh	62 985390614
Guards Barros	RENATA PAR	62 96544280
Milton dos Santos Rodrigues	Jardim da Luz	9 9735 5216
Davynho Macedo	Secom Trindade	99860 3314
Jessica Sánci de Brito	Secom Trindade	98552.7519
Tajúcia Helena da Silva	ITCO	98500.9007
Rosimere Veigas de Sousa Neto	ST. Barcelos	98240 5791
Genivaldo Silva dos Santos	SEPLANH	98513-7863
REFANSO MARIA DE ARAÚJO	ITCO	9.9477-9600



Esta reunião comunitária é realizada para dar cumprimento de obrigação legal da Administração Pública Municipal em garantir a livre e desembaraçada participação da população e das instituições da sociedade na formulação, revisão e desenvolvimento das políticas públicas de urbanismo, meio ambiente e governança pública municipal, e de absoluta transparência de todo processo a isso relacionado, razão pela qual os participantes autorizam o Município de Trindade - GO e o Instituto de Desenvolvimento Tecnológico do Centro-Oeste (ITCO) a realizar o tratamento e a divulgação, por meios físicos e/ou digitais, de todos os seus dados pessoais lançados nesta Lista de Presença, assim como suas críticas, sugestões e indagações, além de sua imagem e voz capturadas e registradas por quaisquer meios, sejam eles fotográficos e/ou audiovisuais, nos termos do disposto pela Lei Geral de Proteção de Dados (Lei Federal nº 13.709, de 14 de agosto de 2018) e o Estatuto da Cidade (Lei Federal nº 10.257, de 10 de Julho de 2001).

**Lista de Presença da Reunião Comunitária da Região 04**  
**LOCAL – ASSOCIAÇÃO RENATA PARK**  
**Data: 15/05/2024 – 18H**

Nome	Bairro	Telefone
Dr. João Simão Tenório	Laguna Park	62-992484990
Daniela Aparecida Lima	R. L. 03 AL. 117	62992839657
Clara Jéssica de Carvalho	Quinta Park	62995253963
Jefferson Fernando Pinheiro	Vila Cereja	62 9.9617-1589
Saulo Borze	SEPLANH	62 985540682
Miriele Brito	SEPLANH	62 99103-9630
Acergio Amel	9100 LDCO	Renata Park
Abelino Nortes da Silva	Jb-DAS OLIVEIRAS	62.99296-9892
Ada Brasil de Santa Silva	Jardim Elaine	62 98261-9794
Claudione da Silva Santos	ST Renata Park	62992818797
João Antunes dos Reis	REINATA PARK	996726849
Caio de Paula R. Apren	Serra Barcelo	6299178773
Umarante Pompeio Oliveira	Renata Park	62)99594-9824
Deusmaria Lyvia Silva	RENATA PARK	99141 2549



Esta reunião comunitária é realizada para dar cumprimento de obrigação legal da Administração Pública Municipal em garantir a livre e desembaraçada participação da população e das instituições da sociedade na formulação, revisão e desenvolvimento das políticas públicas de urbanismo, meio ambiente e governança pública municipal, e de absoluta transparência de todo processo a isso relacionado, razão pela qual os participantes autorizam o Município de Trindade - GO e o Instituto de Desenvolvimento Tecnológico do Centro-Oeste (ITCO) a realizar o tratamento e a divulgação, por meios físicos e/ou digitais, de todos os seus dados pessoais lançados nesta Lista de Presença, assim como suas críticas, sugestões e indagações, além de sua imagem e voz capturadas e registradas por quaisquer meios, sejam eles fotográficos e/ou audiovisuais, nos termos do disposto pela Lei Geral de Proteção de Dados (Lei Federal nº 13.709, de 14 de agosto de 2018) e o Estatuto da Cidade (Lei Federal nº 10.257, de 10 de Julho de 2001).

Continua...

Lista de Presença da Reunião Comunitária da Região 04  
LOCAL – ASSOCIAÇÃO RENATA PARK  
Data: 15/05/2024 – 18H

Nome	Bairro	Telefone
Dilson Antonio Lima	Asomato JK	984207886
Raphael Bezerra Costa	Renata Park	998667767
SELOMAR Breda	ITCO	62992725959
Rayra Barbosa Cipriano	SEPLANH	62 98491-9294



Esta reunião comunitária é realizada para dar cumprimento de obrigação legal da Administração Pública Municipal em garantir a livre e desembaraçada participação da população e das instituições da sociedade na formulação, revisão e desenvolvimento das políticas públicas de urbanismo, meio ambiente e governança pública municipal, e de absoluta transparência de todo processo a isso relacionado, razão pela qual os participantes autorizam o Município de Trindade - GO e o Instituto de Desenvolvimento Tecnológico do Centro-Oeste (ITCO) a realizar o tratamento e a divulgação, por meios físicos e/ou digitais, de todos os seus dados pessoais lançados nesta Lista de Presença, assim como suas críticas, sugestões e indagações, além de sua imagem e voz capturadas e registradas por quaisquer meios, sejam eles fotográficos e/ou audiovisuais, nos termos do disposto pela Lei Geral de Proteção de Dados (Lei Federal nº 13.709, de 14 de agosto de 2018) e o Estatuto da Cidade (Lei Federal nº 10.257, de 10 de Julho de 2001).

Figura 20 – Registros fotográficos da Reunião Comunitária na Região 4 em Trindade – GO.








Fonte: autores.




**Figura 21**– Registros fotográficos das demandas e sugestões apresentadas pelos participantes da Reunião Comunitária na Região 4 em Trindade – GO.

Reuniões comunitárias  
Formulário de sugestões da população




Drenagem no Rio Vermelho

Reuniões comunitárias  
Formulário de sugestões da população




Falta de consentimento de duas pessoas

Reuniões comunitárias  
Formulário de sugestões da população

Drenagem: Com pequenas chuvas a rua 39 tem lotes que alagam e na rua também ficam horas alagadas que nos moradores não conseguem chegar em casa.

Reuniões comunitárias  
Formulário de sugestões da população

Saneamento básico:  
→ resolver o problema de alagamento em duas das Setores arroquail e Rio Vermelho.

Continua...

Reuniões comunitárias  
Formulário de sugestões da população

*Plano de Saneamento*

*Drenagem, água da chuva fica acumulada na porta.*

*limpeza, vários muros edificados com lixo e mato alto.*

Reuniões comunitárias  
Formulário de sugestões da população

*RUA ALAGADAS*

Reuniões comunitárias  
Formulário de sugestões da população

*falta agente de limpeza*

*Tem muito LIXO na rua*




*mão limpa casas*

Reuniões comunitárias  
Formulário de sugestões da população

*Limpeza do Rio Vermelho*




Continua...

Reuniões comunitárias  
Formulário de sugestões da população




poluição sonora publicitaria  
degradação ambiental e solo  
lançamento de esgoto a céu aberto

Reuniões comunitárias  
Formulário de sugestões da população




DRENAGEM ESCOAMENTO DA AGUA DA CHUVA

Reuniões comunitárias  
Formulário de sugestões da população

DRENAGEM URBANA  
COLETA SELETIVA DO LIXO  
LIMPEZA DE LOTES VAGOS




Reuniões comunitárias  
Formulário de sugestões da população

ESGOTO - ABSURDO




Continua...

Reuniões comunitárias  
Formulário de sugestões da população

ILUMINAÇÃO NO ST  
CALSTINA




Reuniões comunitárias  
Formulário de sugestões da população

*Plano Diretor*

Asfuração  
Qualidade dos asfaltos  
Acessibilidade nas calçadas




Reuniões comunitárias  
Formulário de sugestões da população

VIA CASA LOTEIZADA

VIA FEITA COBERTA




Reuniões comunitárias  
Formulário de sugestões da população

questão do asfalto: Preciso melhorar  
Questão das Calçadas: Preciso melhorar  
Ruas cobertas




Continua...

**Reuniões comunitárias**  
**Formulário de sugestões da população**




Falta de calçadas livres para os pedestres  
(mobilidade)

**Reuniões comunitárias**  
**Formulário de sugestões da população**




Mobilidade das calçadas  
Infraestrutura da malha asfáltica  
Plantio de árvores apropriadas nas calçadas

**Reuniões comunitárias**  
**Formulário de sugestões da população**

ruas: park, kaski, muito escuro  
Aguar, Lo. bano, lixão, ka. bora  
como: dição, papo, massa

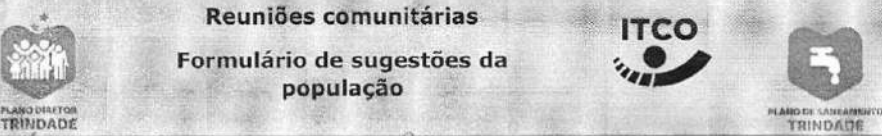
**Reuniões comunitárias**  
**Formulário de sugestões da população**

FALTA DE UMA PRAÇA  
PI FAZER EXERCÍCIOS FÍSICOS

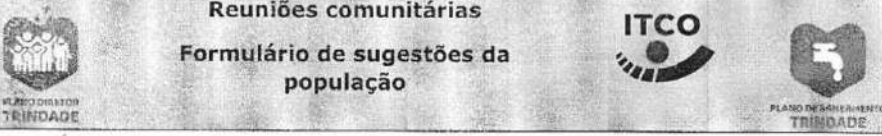
Continua...

Reuniões comunitárias  
Formulário de sugestões da população




SARINHA DA LUZ COLOCAR REDE PAVIMENTADA  
E ZONA COBERTA.  
MA.

Reuniões comunitárias  
Formulário de sugestões da população



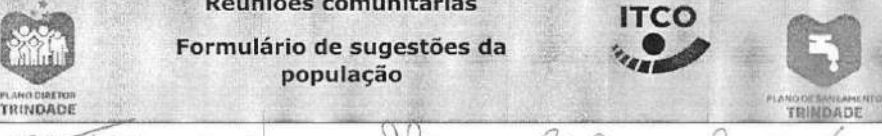
Sobre o lixo pode a prefeitura colocar caçamba ou  
colocar o sobre material. É Bem trazer uma  
Casa Lotérica no Renata Park

Reuniões comunitárias  
Formulário de sugestões da população






Boa noite eu gostaria aqui no Renata Park uma  
vista na rua 80 todos final de semana e um  
som muito alto de carro




Reuniões comunitárias  
Formulário de sugestões da população






TRANSPORTE PÚBLICO LINHA PERMANENTE  
O CENTRO DE TRINDADE




Continua...

Reuniões comunitárias Formulário de sugestões da população	
	 
TRANSPORTE PÚBLICO	
QUALIDADE DAS CALÇADAS	
ARBORIZAÇÃO	
SINALIZAÇÃO	

Reuniões comunitárias Formulário de sugestões da população	
	 
Calçadas sem acessibilidade	
Não tem calçada de (peças eletrônicas)	




Plano Diretor




Reuniões comunitárias Formulário de sugestões da população	
	 
- Arborização / Parques	
- Sinalização / Parques Públicos de qualidade	
- Transporte público para a parte central da cidade	




Reuniões comunitárias Formulário de sugestões da população	
	 
→ Ballon visitas dos agentes de saúde	




Continua...

Darvamento

	<p>Reuniões comunitárias Formulário de sugestões da população</p>		
<p>- Urnagem</p>			
<p>- Controle erosão (qtd. das Oliveiras)</p>			
<p>- Encoamento de água sinde para via pública</p>			

	<p>Reuniões comunitárias Formulário de sugestões da população</p>		
<p>- Plano diretor</p>			
<p>→ Revisão da Lei das Avenidas Presidente Vargas e República no St. Unápolis, com foco na pedestres e pista de caminhada e ciclovia.</p>			

	<p>Reuniões comunitárias Formulário de sugestões da população</p>		
<p>precisa ter mais oportunidades de empregos pra população a maioria dos moradores trabalham em garçons</p>			

	<p>Reuniões comunitárias Formulário de sugestões da população</p>		
<p>Direção mais cidade com a Eliana Araújo com as risc</p>			

## 1.5 Reunião Comunitária na Região 5 – Povoado Cedro

A quinta Reunião Comunitária em Trindade (GO), aconteceu no Povoado do Cedro no dia 18/5/2024 (sábado), área rural do Município (Figura 22). Teve início às 09h35, reunindo 20 pessoas.

Na ocasião, os ouvintes foram inicialmente esclarecidos quanto ao objetivo da presente reunião, sendo uma obrigatoriedade legal a participação da população no processo de elaboração dos Planos Diretor e de Saneamento Básico do Município. Com a oportunidade de fala, alguns participantes apontaram elementos-chave que poderiam ser considerados na elaboração dos instrumentos legais do Plano Diretor e de Saneamento Básico, tais como:

- a) necessidade de pavimentação da estrada de acesso ao povoado;
- b) maior atenção dos servidores da unidade de saúde do povoado;
- c) construir rede de esgoto pluvial nas ruas;
- d) revitalizar a praça do centro comunitário, e fiscalização do trânsito no local;
- e) necessidade de mais atenção do policiamento que atende o Povoado;
- f) necessidade de melhora na coleta de resíduos sólidos;
- g) necessidade de linha de ônibus do transporte público que atenda o povoado;
- h) necessidade de instalação de internet no povoado;
- i) demandam por regularização fundiária na região.

Assim, a Figura 22 ilustra o mapa abrangendo os setores da Região 1. A seguir, têm-se a ATA, a lista de presença dos participantes, os registros fotográficos e suas demandas e sugestões (na íntegra), apresentadas na presente reunião, respectivamente.

**Figura 22** – Mapa da Região 5 para a quinta reunião comunitária de mobilização social em Trindade – GO.



Fonte: autores.

**Figura 23** – Ata da Reunião Comunitária na Região 5 de mobilização social em Trindade – GO.



Revisão do Plano Diretor de Trindade - GO- GO 2024

ATA DE REUNIÃO 05

Local: Povoado do Cedro

Data: 18/05/2024

Horário: 09:35

A reunião iniciou às 09:35h com o número de 20 pessoas. Estavam presentes moradores, servidores da prefeitura municipal de Trindade e membros da equipe do Instituto de Desenvolvimento Tecnológico do Centro-Oeste; a Sra. Tainá Barbosa Galindo, representante do Executivo Municipal de Trindade, o Sr. Selomar Celio Breda, presidente do ITCO, e eu, Afonso Maria de Araújo, relator e membro da equipe do ITCO. A Reunião Comunitária foi mediada pelo Sr. Selomar Célio Breda, que agradeceu a todos os participantes.

Foi explanado para os participantes que esta reunião é realizada para dar cumprimento de obrigação legal da Administração Pública Municipal em garantir a livre e desembaraçada participação da população e das instituições da sociedade na formulação, revisão e desenvolvimento das políticas públicas de urbanismo, meio ambiente e governança pública municipal, e de absoluta transparência de todo processo a isso relacionado, razão pela qual os participantes autorizam o Município de Trindade - GO e o Instituto de Desenvolvimento Tecnológico do Centro-Oeste (ITCO) o realizar o tratamento e a divulgação, por meios físicos e/ou digitais, de todos os seus dados pessoais lançados nesta Lista de Presença, assim como suas críticas, sugestões e indagações, além de sua imagem e voz capturadas e registradas por quaisquer meios, sejam eles fotográficos e/ou audiovisuais, nos termos do disposto pela Lei Geral de Proteção de Dados (Lei Federal nº 13.709, de 14 de agosto de 2018) e o Estatuto da Cidade (Lei Federal nº 10.257, de 10 de Julho de 2001).

Na sequência dos trabalhos, o mediador falou sobre o que é o Plano Diretor, quais as legislações federais que orientam a elaboração e revisão do Plano Diretor e do Plano de Saneamento. Em seguida, foram apresentados os temas que são inerentes a cada plano e falando sobre a importância do Plano Diretor e do Plano de Saneamento das cidades, além de serem apresentados exemplos e situações do cotidiano da cidade em que o Plano Diretor e o Plano de saneamento poderão ser um instrumento importante de planejamento na solução destes problemas.

Após as apresentações e informações do Plano Diretor em si, se iniciou a dinâmica, em que os presentes puderam se manifestar. Foi utilizada uma metodologia onde cada participante recebeu papel e caneta para escrever três pontos importantes de melhoria da região em que vive, 03 sugestões importantes para o Plano Diretor e 03 para o Plano de Saneamento.



Continua...



Todas as manifestações descritas foram para um quadro na parede. O mediador iniciou a leitura pelas melhorias sugeridas que apareceram em maior número inicialmente. Os principais pontos apresentados de maneira escrita pelos participantes foram:

- Necessidade de pavimentação da estrada de acesso ao povoado;
- Maior atenção dos servidores da unidade de saúde do povoado;
- Saneamento Básico, falta de rede de esgoto pluvial nas ruas;
- Revitalização da praça/centro comunitário, e da fiscalização do trânsito no local;
- Necessidade de mais atenção do policiamento que atende o Povoado;
- Necessidade de melhora na coleta de lixo;
- Necessidade de linha de ônibus do transporte público que atenda o povoado;
- Necessidade de instalação de internet no povoado;
- Demanda da regularização fundiária na região.

Após a identificação dos principais pontos, os moradores foram convidados a discorrer sobre as questões levantadas.

O Sr. Ucleide de Castro, moradora local e vereador pela região, fala que, dos três itens por ele elencados, pavimentação, lazer e transporte, o de maior importância e a necessidade da pavimentação da estrada de acesso ao povoado, pois diariamente, alguns moradores do povoado se deslocam até o centro de Trindade, atualmente essa estrada vicinal e de chão, em péssimo estado de conservação com muitas erosões, em época de seca tem muita poeira e na época de chuva tem lama e atoleiros. Fala da necessidade de manutenção não só da via principal, mas também da estrada velha. Fala também, que na área do "lazer" existe a necessidade de uma praça onde se agregaria a quadra de esporte, pista de caminhada, uma academia ao ar livre, parquinho para as crianças e relata a existência de bom campo de futebol, frequentado aos finais de semana. Fala também da necessidade de um transporte público, que deveria ser cedido pela prefeitura, para atender a comunidade, pois tem o transporte escolar, exclusivo para alunos, não podendo transportar os demais moradores; esse transporte iria atender as necessidades da população de ir ao centro para fazer compras convencionais, pagamentos em bancos ou casas lotéricas e principalmente, para uma consulta médica. Perguntado pelo mediador da reunião, sobre os principais serviços públicos que poderiam ser ofertados, responde que seria na área da saúde, pois o atendimento no posto de saúde local ocorre somente de 15 em 15 dias e forma precária, estruturando esse posto existente já sanaria parte da demanda de consultas, pois os exames teriam que ser realizados na parte urbana da cidade.



Instituto de Desenvolvimento Tecnológico do Centro-Oeste

Continua...



O Sr. Maximiliano C. Araújo, Secretário do Meio Ambiente, fala complementando a fala do Sr. Ucleide, que a pavimentação da via de acesso seria uma melhora até para a solução do transporte público. Relata que atualmente, esse serviço de transporte de moradores do povoado deveria ser ofertado pelo poder público, pois nenhuma empresa de ônibus particular teria interesse nesta linha, que possui um longo percurso e pouca demanda, alegando que uma Van seria suficiente para atender o povoado.

Novamente o vereador Ucleide de Castro fala que, antigamente esse transporte era com ônibus maior e que atendiam alunos e moradores, mas que atualmente, com a mudança para veículos menores, esse serviço só atende aos alunos e com proibição para transporte de moradores. Fala que, com a pavimentação conseguiria a mobilização de turistas para frequentar o povoado, principalmente, nos finais de semana. Fala de um grupo escolar antigo e abandonado, que poderia ser tombado pelo patrimônio histórico municipal e que o local teria potencial de criação do “Centro Cultural do Cedro”, que poderia abrigar feiras de produtos locais como: carne de lata, linguiças, queijos, doces, polvilho, rapaduras, moça branca, melados etc. e eventos culturais/religiosos. O vereador relata que o problema de pavimentação da via de acesso ao povoado está para ser resolvido, alegando que já está em andamento a liberação dos recursos necessários para esse serviço.

O Sr. Valdijane, morador local, relata a necessidade de uma fiscalização por parte do policiamento civil e de fiscais de trânsito pois, os frequentadores de finais de semana, principalmente, aos sábados, carros e motos realizam manobras perigosas no local. Essa fiscalização iria inibir tais atitudes.

A Sra. Vilma Rodrigues, moradora local, relata que presta serviço de cabeleireira e diarista, mas que no local existe uma pequena demanda, já trabalhou em Trindade quando da existência do ônibus, mas atualmente é proibido o uso das Vans escolares e para pagar um serviço de transporte “moto táxi” não compensa financeiramente.

A Sra. Lucimar Rosa, moradora local, relata que antigamente uma empresa usava a mão de obra local para confecção de bordados, mas que ao final, não pagaram pelos serviços. Alega que era um serviço bom e que as mantinha ocupadas até altas horas da noite. Fala que já trabalhou de tiras linhas para confecções que traziam as peças até o povoado, porém não existe mais essa atividade e relata a descontinuidade que existiam na oferta desses serviços, as empresas começavam e logo paravam alegando problemas logísticos. Fala que o serviço de fornecimento de água pela companhia de saneamento está aplicando muito cloro na água, sendo prejudicial à saúde, preferindo a utilização de água de poço para consumo. Alega a necessidade da coleta de lixo por mais de uma vez na semana, pois a demanda é maior do que a capacidade do container deixa para coleta local.

O Sr. João Batista, morador local, relata a inexistência de rede de esgoto no povoado e reclama que a empresa de saneamento cobra, com valor elevado por esse



Instituto de Desenvolvimento Tecnológico do Centro-Oeste

Continua...



PLANO DIRETOR  
TRINDADE



PLANO DE SANEAMENTO  
TRINDADE

serviço que não lhe é ofertado. Sugere a criação de uma horta comunitária, pois existe um local que seria apropriado para essa finalidade.

Novamente o vereador fala que, o maior problema é uma gestão para coordenar essas ações, pois na escola que está abandonada, existe terreno suficiente para a implantação da horta comunitária; que o local seria propício para a horta e também, para as atividades citadas por ele, como feira de produtos locais; que o poder público poderia fomentar essas atividades no povoado, principalmente para geração de renda no povoado. Fala da necessidade de uma rede de internet aberta no povoado, principalmente para atendimento aos alunos; relata a existência de um projeto “internet na praça” que deverá atender ao povoado. Fala também da necessidade de regularização fundiária dos lotes e chácaras da região.

O mediador pergunta se há alguma outra demanda a ser abordada. Os presentes respondem que estão satisfeitos com as questões levantadas. O mediador agradece a presença de todos e encerra a reunião.

Mediador da Reunião:

SELOMAR CÉLIO BREDA



Instituto de Desenvolvimento Tecnológico do Centro-Oeste

**Figura 24** – Lista de presença dos participantes da Reunião Comunitária na Região 5 em Trindade – GO.

**Lista de Presença da Reunião Comunitária do Povoado Cedro**  
**LOCAL – SALÃO PAROQUIAL DO CEDRO**  
**Data: 18/05/2024 – 09H**

Nome	Bairro	Telefone
Pauliciano Rosa de Sousa Santos	Cedro	95013522
Rita de Cássia		92796489
V. A. L. L. L. L. L.	Cedro	999439660
Antônio Augusto	Seplanh	999661156
Uelinton de Castro Barros	Veredas	985996162
Edy Coelho	Seplanh	984093587
J. M. L.		
Josilene C. Araújo	Recanto do Lago	98411-3810
Mariana Barbosa	Seplanh	99980-6158
Ady Ruy de Santa Célia	Seplanh	6299769-9396
Marielle Fernanda Pontella	Seplanh	62193628-0747
Vanessa de Sousa Ribeiro Silva	Seplanh	982493499
Alessandra Alves Rayer	Seplanh	62.985390614
Paulo Henrique M. Soares	Sol da Manhã	62998424250



Esta reunião comunitária é realizada para dar cumprimento de obrigação legal da Administração Pública Municipal em garantir a livre e desembarçada participação da população e das instituições da sociedade na formulação, revisão e desenvolvimento das políticas públicas de urbanismo, meio ambiente e governança pública municipal, e de absoluta transparência de todo processo a isso relacionado, razão pela qual os participantes autorizam o Município de Trindade - GO e o Instituto de Desenvolvimento Tecnológico do Centro-Oeste (ITCO) a realizar o tratamento e a divulgação, por meios físicos e/ou digitais, de todos os seus dados pessoais lançados nesta Lista de Presença, assim como suas críticas, sugestões e indagações, além de sua imagem e voz capturadas e registradas por quaisquer meios, sejam eles fotográficos e/ou audiovisuais, nos termos do disposto pela Lei Geral de Proteção de Dados (Lei Federal nº 13.709, de 14 de agosto de 2018) e o Estatuto da Cidade (Lei Federal nº 10.257, de 10 de Julho de 2001).

**Lista de Presença da Reunião Comunitária do Povoado Cedro**  
**LOCAL – SALÃO PAROQUIAL DO CEDRO**  
**Data: 18/05/2024 – 09H**

Nome	Bairro	Telefone
Patrícia Helena da Silva	ITCO	62.98500-9007
Agostinho Batista de Souza	Cedro	9.9665-5318
Vilma Rodrigues Fernandes	Cedro	62991276231
Luiza Barbosa Glória	SEPLANIA	6298491-9294
Selomar Breda	ITCO	62.999725959
AFONSO MARIA DE ARAUJO	ITCO	9.9477-9600



Esta reunião comunitária é realizada para dar cumprimento de obrigação legal da Administração Pública Municipal em garantir a livre e desembarçada participação da população e das instituições da sociedade na formulação, revisão e desenvolvimento das políticas públicas de urbanismo, meio ambiente e governança pública municipal, e de absoluta transparência de todo processo a isso relacionado, razão pela qual os participantes autorizam o Município de Trindade - GO e o Instituto de Desenvolvimento Tecnológico do Centro-Oeste (ITCO) a realizar o tratamento e a divulgação, por meios físicos e/ou digitais, de todos os seus dados pessoais lançados nesta Lista de Presença, assim como suas críticas, sugestões e indagações, além de sua imagem e voz capturadas e registradas por quaisquer meios, sejam eles fotográficos e/ou audiovisuais, nos termos do disposto pela Lei Geral de Proteção de Dados (Lei Federal nº 13.709, de 14 de agosto de 2018) e o Estatuto da Cidade (Lei Federal nº 10.257, de 10 de Julho de 2001).

Figura 25 – Registros fotográficos da Reunião Comunitária na Região 5 em Trindade – GO.













Fonte: autores.

**Figura 26** – Registros fotográficos das demandas e sugestões apresentadas pelos participantes da Reunião Comunitária na Região 5 em Trindade – GO.

 PLANO DIRETOR TRINDADE	Reuniões comunitárias Formulário de sugestões da população	 ITCO	 PLANO DE SANEAMENTO TRINDADE
<p><i>• não temos transporte público. O logotipo <del>está ruim</del> não temos alaga- mentos, a quadra precisa ser reformada</i></p>			
<p><i>Reforma da quadra (fazer coberta) Lazer PI Crianças asfalto.</i></p>			
<p><i>Calçamento;</i></p>			
<p><i>Plano Diretor</i></p> <p><i>1</i></p> <p><i>Praca Pública - lazer UBS Ativa - Calçamento da via de acesso</i></p>			

Continua...




Reuniões comunitárias  
Formulário de sugestões da população

*P.D.*




ASFAITO DO ACESSO  
~~CONSERVAÇÃO~~ CONSERVAÇÃO ESTRADAS  
ESPACO DE LAZER

Reuniões comunitárias  
Formulário de sugestões da população




- Posto saúde  
- academia ao ar livre, parquinho  
- reforma da quadra  
- asfalto, reforma da ponte

Reuniões comunitárias  
Formulário de sugestões da população

não tem transporte coletivo falta  
coisa para os crianças brincar e reforma da quadra  
e falta de lixo mais lixo




Reuniões comunitárias  
Formulário de sugestões da população

Asfalto  
Transporte público  
Relação executiva com a comunidade.




Continua...

Reuniões comunitárias  
Formulário de sugestões da população




UBS ativa  
Policiamento rural  
Linha de ônibus "manhã e tarde"

Reuniões comunitárias  
Formulário de sugestões da população




- Aumento de água  
- local para escola  
- Pista

Reuniões comunitárias  
Formulário de sugestões da população

- Coberta de lixo  
- Drenagem  
- UBS




Reuniões comunitárias  
Formulário de sugestões da população

Plano Diretor  
✓ Pavimentação Asfáltica - ruas Vias pl. Santo  
✓ Internet aberta a comunidade  
✓ Transporte Público




Continua...

Reuniões comunitárias  
Formulário de sugestões da população




Esgoto

Reuniões comunitárias  
Formulário de sugestões da população




CUIDADOS COM O RIO  
CAPTAÇÃO AGUA DAS CHUVAS  
COLETA DE LIXO É SÓ 1 VEZ NA SEMANA

Reuniões comunitárias  
Formulário de sugestões da população

água tem cheiro ruim com muito cloro  
não tem esgoto




Reuniões comunitárias  
Formulário de sugestões da população




Saneamento




- ✓ coleta entulhos e lixo
- ✓ limpeza ruas
- ✓ tratamento esgoto (implantação)




Continua...

	<b>Reuniões comunitárias</b> <b>Formulário de sugestões da população</b>		
<i>Água tratada</i>			
<i>rede de esgotos</i>			

*Plano de Saneamento*




	<b>Reuniões comunitárias</b> <b>Formulário de sugestões da população</b>		
<i>- Água tratada</i>			
<i>- coleta de lixo (Reciclagem)</i>			
<i>- muito lixo na entrada do povoado</i>			

	<b>Reuniões comunitárias</b> <b>Formulário de sugestões da população</b>		
<i>Esgoto</i>			
<i>- água da chuva   saneamento mais uso do poço.</i>			

	<b>Reuniões comunitárias</b> <b>Formulário de sugestões da população</b>		
<i>Esgoto (rede de esgoto).</i>			
<i>coleta dos resíduos sólidos (lixo)</i>			
<i>Qualidade água.</i>			




Continua...

Reuniões comunitárias  
Formulário de sugestões da população




- Reforma posto saúde  
- Reforma quadra  
- Asfalto  
- Parquinho

Reuniões comunitárias  
Formulário de sugestões da população




- Asfalto  
- Construção novo posto saúde  
- Acodume ao al line, parquinho  
- Reforma da quadra

Reuniões comunitárias  
Formulário de sugestões da população

Praca;  
UBS;

Reuniões comunitárias  
Formulário de sugestões da população

a água não é muito boa porque  
coloca muito cloro, não tem escola  
o Posto de Saúde precisa de uma reforma  
o lixo está cuidando bem e mais precisa

## **1.6 Reunião Comunitária na Região 6 – CMEI Abadia José dos Santos**

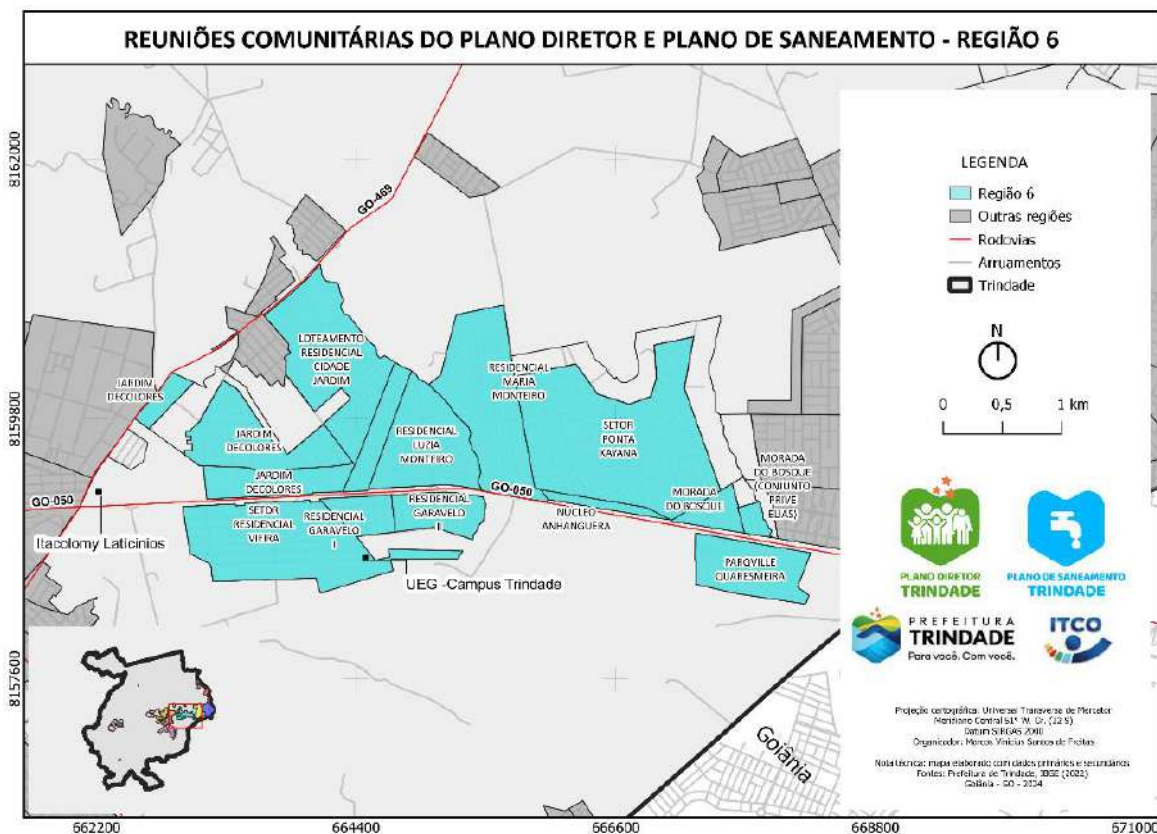
A sexta Reunião Comunitária em Trindade (GO), aconteceu no Centro Municipal de Educação Infantil (CMEI) Abadia José dos Santos no dia 20/5/2024 (segunda-feira), com a abrangência de bairros estrategicamente definidos (Figura 27). Teve início às 18h25, reunindo 37 pessoas.

Na ocasião, os ouvintes foram inicialmente esclarecidos quanto ao objetivo da presente reunião, sendo uma obrigatoriedade legal a participação da população no processo de elaboração dos Planos Diretor e de Saneamento Básico do Município. Com a oportunidade de fala, alguns participantes apontaram elementos-chave que poderiam ser considerados na elaboração dos instrumentos legais do Plano Diretor e de Saneamento Básico, tais como:

- a) maior atenção dos servidores da unidade de saúde da região;
- b) melhorar a rede de água, e construir rede de esgoto pluvial em algumas ruas;
- c) reflorestamento das matas ciliares;
- d) revitalizar a praça do centro comunitário;
- e) necessidade de mais atenção do policiamento;
- f) necessidade de melhorar a coleta de lixo e entulhos;
- g) necessidade de linha de ônibus do transporte público.

Assim, a Figura 27 ilustra o mapa abrangendo os setores da Região 1. A seguir, têm-se a ATA, a lista de presença dos participantes, os registros fotográficos e suas demandas e sugestões (na íntegra), apresentadas na presente reunião, respectivamente.

**Figura 27** – Mapa da Região 6 para a sexta reunião comunitária de mobilização social em Trindade – GO.



Fonte: autores.

**Figura 28** – Ata da Reunião Comunitária na Região 6 de mobilização social em Trindade – GO.



Revisão do Plano Diretor de Trindade - GO- GO 2024

ATA DE REUNIÃO 06

Local: CEMEI Abadia José dos Santos

Data: 20/05/2024

Horário: 18:25

A reunião iniciou às 18:25h com o número de 37 pessoas. Estavam presentes moradores, servidores da prefeitura municipal de Trindade e membros da equipe do Instituto de Desenvolvimento Tecnológico do Centro-Oeste; a Sra. Tayná Barbosa Galindo, representante do Executivo Municipal de Trindade, o Sr. Selomar Celio Breda, presidente do ITCO, e eu, Afonso Maria de Araújo, relator e membro da equipe do ITCO. A Reunião Comunitária foi mediada pelo Sr. Selomar Célio Breda, que agradeceu a todos os participantes.

Foi explanado para os participantes que esta reunião é realizada para dar cumprimento de obrigação legal da Administração Pública Municipal em garantir a livre e desembaraçada participação da população e das instituições da sociedade na formulação, revisão e desenvolvimento das políticas públicas de urbanismo, meio ambiente e governança pública municipal, e de absoluta transparência de todo processo a isso relacionado, razão pela qual os participantes autorizam o Município de Trindade - GO e o Instituto de Desenvolvimento Tecnológico do Centro-Oeste (ITCO) o realizar o tratamento e a divulgação, por meios físicos e/ou digitais, de todos os seus dados pessoais lançados nesta Lista de Presença, assim como suas críticas, sugestões e indagações, além de sua imagem e voz capturadas e registradas por quaisquer meios, sejam eles fotográficos e/ou audiovisuais, nos termos do disposto pela Lei Geral de Proteção de Dados (Lei Federal nº 13.709, de 14 de agosto de 2018) e o Estatuto da Cidade (Lei Federal nº 10.257, de 10 de Julho de 2001).

Na sequência dos trabalhos, o mediador falou sobre o que é o Plano Diretor, quais as legislações federais que orientam a elaboração e revisão do Plano Diretor e do Plano de Saneamento. Em seguida, foram apresentados os temas que são inerentes a cada plano e falando sobre a importância do Plano Diretor e do Plano de Saneamento das cidades, além de serem apresentados exemplos e situações do cotidiano da cidade em que o Plano Diretor e o Plano de saneamento poderão ser um instrumento importante de planejamento na solução destes problemas.

Após as apresentações e informações do Plano Diretor em si, se iniciou a dinâmica, em que os presentes puderam se manifestar. Foi utilizada uma metodologia onde cada participante recebeu papel e caneta para escrever três pontos importantes de melhoria da região em que vive, 03 sugestões importantes para o Plano Diretor e 03 para o Plano de Saneamento.



Continua...



Todas as manifestações descritas foram para um quadro na parede. O mediador iniciou a leitura pelas melhorias sugeridas que apareceram em maior número inicialmente. Os principais pontos apresentados de maneira escrita pelos participantes foram:

- Maior atenção dos servidores da unidade de saúde da região;
- Saneamento Básico, melhora da rede de água, falta de rede de esgoto pluvial em algumas ruas e reflorestamento de matas ciliares;
- Revitalização da praça/centro comunitário;
- Necessidade de mais atenção do policiamento que atende a região;
- Necessidade de melhora na coleta de lixo e entulhos;
- Necessidade de linha de ônibus do transporte público.

Após a identificação dos principais pontos, os moradores foram convidados a discorrer sobre as questões levantadas.

A Sra. Fernanda Nogueira, moradora do setor Conjunto Privê Elias, fala da necessidade de revitalização dos espaços para lazer. Relata que, os servidores do serviço de limpeza de lotes baldios no setor, danificaram os bancos da praçinha, a placa de identificação da praça e lhe informaram da possibilidade de demolição da igrejinha de “Santa Rita” existente na praça. Fala que existem áreas entre a rodovia e o setor, que poderiam ser mais bem aproveitadas, não sabendo se estas áreas são da prefeitura ou da GOINFRA. Relata que essas áreas hoje, só estão servindo para descarte de lixos e entulhos.

A Sra. Sirlei Correa, moradora do setor Conjunto Privê Elias, fala da necessidade de melhoria da rede de esgoto pluvial, implantação de uma academia ao ar livre, revitalização da praça e implantação de mata ciliar no córrego Arrozal.

O Sr. Arlindo Mendonça, morador do setor Ponta Kayana, Fala das constantes interrupções no fornecimento de energia elétrica no setor, da necessidade de uma linha de ônibus que faça a ligação da região leste ao centro de Trindade, da revitalização das praças, construção de rede pluvial em alguns setores antes da realização do recapeamento que irá acontecer nesses setores.

A Sra. Diana Pereira, moradora do setor Ponta Kayana, fala da urgente necessidade de implantação de um programa de conscientização dos moradores da região na questão do descarte de entulhos, pois as pessoas jogam esse material em qualquer lugar, como lotes baldios, ruas e praças. Relata também a necessidade de revitalização da praça Izabel Cristina com a implantação de espaços como: pista de skates e quadras de basquete. Fala da existência de uma enorme e preocupante erosão no final da Alameda das Rosa e outra erosão na Rua Gardênia.



Instituto de Desenvolvimento Tecnológico do Centro-Oeste

Continua...



Novamente a Sra. Sirlei Correa, relata a fragilidade da rede de água de seu setor, onde acontece constantes vazamentos na rede de água, danificando o pavimento asfáltico de sua rua e reclama da qualidade da água fornecida.

O Sr. Yuri César, morador do setor Ponta Kayana, fala da possibilidade de implantação de um programa de coleta de lixo seletiva.

O Sr. Auri Antônio, morador do setor Ponta Kayana, fala da necessidade de implantação de mais colégios, principalmente da rede estadual, na região.

Novamente a Sra. Diana Pereira, fala que devido ao crescimento populacional da região leste, aumentou a necessidade de uma melhoria muito grande na região leste, pois não possuem bancos ou casa lotéricas que atendam os moradores e com isso eles tem que deslocarem para o centro de Trindade ou para Goiânia, assim o setor se transformou em um setor dormitório.

A Sra. Isabela Amaral, moradora do setor Ponta Kayana e pastora na região, fala da necessidade de criação de espaços e instituições que envolvam os jovens e idosos, como exemplo, a implantação de um espaço na região leste igual ao “Ceú das Artes” existente em Trindade, alega que, uma ação como essa teria o poder tirar as pessoas das drogas, principalmente os jovens, além de ajudar a tirar os idosos da depressão.

A Sra. Mônica Maria, moradora do setor Ponta Kayana e presidente da associação “Novo Amanhecer”, fala que atende gestantes, crianças e adolescentes. Relata o acolhimento de mais de 300 jovens em programas esportivos, fala de sua parceria com a prefeitura, mas que ainda falta um maior suporte nessa área, pois não existem locais que atendam toda a demanda da região. Também relata que a região necessita de uma maior fiscalização no sentido de coibir o lançamento de águas servidas (águas de pias e máquinas de lavar roupa) nas ruas danificando o asfalto.

O mediador pergunta se há alguma outra demanda a ser abordada. Os presentes respondem que estão satisfeitos com as questões levantadas. O mediador agradece a presença de todos e encerra a reunião.

Mediador da Reunião:

SELOMAR CÉLIO BREDA



Instituto de Desenvolvimento Tecnológico do Centro-Oeste

**Figura 29 – Lista de presença dos participantes da Reunião Comunitária na Região 6 em Trindade – GO.**

**Lista de Presença da Reunião Comunitária da Região 06**  
**LOCAL – CMEI ABADIA JOSÉ DOS SANTOS**  
**Data: 20/05/2024 – 18H**

Nome	Bairro	Telefone
Almilde M de Carvalho Santos	Ponta Kayama	9934-99466
Clara Clara Souza B. Silva	Quilômetro do Cmei	99952-4745
Maílsonia A. Sales	Secretaria Geral	62981142414
Fernanda Magalhães da Silva	Rioj. Povo Velho	629-9664-5854
Juliana de Siqueira Lima	Sepilomb	62-991367778
Sara de Sousa Ribeiro e Silva	Sepilomb	982493499
Miriam Barbosa	Sepilomb	99980-6158
Alexandro Roque	Sepilomb	98539 0614
Anderson Mendes	Sepilomb	99966-1156
Camilla Silva dos Santos	SEPLANH	62985137863
Georgette Silva Oliveira	SEPLANH	62996 808628
Clayton Silva dos Santos	SEPLANH	6298491-9294
Robson Eduardo F. Brito	Pai Eterno	61.99617-1589
Duque Henrique Ferreira	Pai Eterno	62 984682741



Esta reunião comunitária é realizada para dar cumprimento da obrigação legal da Administração Pública Municipal em garantir a livre e desembaraçada participação da população e das instituições da sociedade na formulação, revisão e desenvolvimento das políticas públicas de urbanismo, meio ambiente e governança pública municipal, e de absoluta transparência de todo processo a isso relacionado, razão pela qual os participantes autorizam o Município de Trindade - GO e o Instituto de Desenvolvimento Tecnológico do Centro-Oeste (ITCO) a realizar o tratamento e a divulgação, por meios físicos e/ou digitais, de todos os seus dados pessoais lançados nesta Lista de Presença, assim como suas críticas, sugestões e indagações, além de sua imagem e voz capturadas e registradas por quaisquer meios, sejam eles fotográficos e/ou audiovisuais, nos termos do disposto pela Lei Geral de Proteção de Dados (Lei Federal nº 13.709, de 14 de agosto de 2018) e o Estatuto da Cidade (Lei Federal nº 10.257, de 10 de Julho de 2001).

**Lista de Presença da Reunião Comunitária da Região 06**  
**LOCAL – CMEI ABADIA JOSÉ DOS SANTOS**  
**Data: 20/05/2024 – 18H**

Nome	Bairro	Telefone
Aloni Antonio de Lima A	Ponta Kayama	62-982047709
Joana Elaine de Borja	Secom	62 98557 7519
Alinda Mendonça de Garcia Netto	Ponta Kayama	62 996622495
Sirlei C. de Freitas	Povo Velho	62-99160-8721
Robson Camargo da Silva	Ponta Kayama	62 992622053
Alina A. Santos	Ponta Kayama	62 995517252
George de Souza	Garafelo I	62 99980 8957
Josefa Antônia da Silva		62 9820 9117
Geórgia Amaral	Ponta Kayama	62 99231 8922



Esta reunião comunitária é realizada para dar cumprimento da obrigação legal da Administração Pública Municipal em garantir a livre e desembaraçada participação da população e das instituições da sociedade na formulação, revisão e desenvolvimento das políticas públicas de urbanismo, meio ambiente e governança pública municipal, e de absoluta transparência de todo processo a isso relacionado, razão pela qual os participantes autorizam o Município de Trindade - GO e o Instituto de Desenvolvimento Tecnológico do Centro-Oeste (ITCO) a realizar o tratamento e a divulgação, por meios físicos e/ou digitais, de todos os seus dados pessoais lançados nesta Lista de Presença, assim como suas críticas, sugestões e indagações, além de sua imagem e voz capturadas e registradas por quaisquer meios, sejam eles fotográficos e/ou audiovisuais, nos termos do disposto pela Lei Geral de Proteção de Dados (Lei Federal nº 13.709, de 14 de agosto de 2018) e o Estatuto da Cidade (Lei Federal nº 10.257, de 10 de Julho de 2001).

Continua...

**Lista de Presença da Reunião Comunitária da Região 06**  
**LOCAL – CMEI ABADIA JOSÉ DOS SANTOS**  
**Data: 20/05/2024 – 18H**

Nome	Bairro	Telefone
Jacqueline M. de J. Rodrigues	V. P. Oterma	994818032
Leandro Paulo J. Fajardo	Uma Rosa	991294819
Wesley do Nascimento Vasco	Ponta Kaiano	99279.3641
Marcelo Roberto Passos de Jesus	Jardim - CMEI	99573.8374
Luís Carlos e Silva Alves	Ponta Kaiano	99340.5116
BRUNA F. RIBEIRO SILVA	Ponta Kayana	982304648
FABIO TEODOSIO DA SILVA	Ponta Kayana	993616895
Patricia Helena da Silva	ITCO	6298500.9007
Mônica Maria de Jesus	Pontokayana	62992678062
Vivian Cesar Silveira dos	Pontokayana	62981607696
Marian dos Santos e. Santos	Ponta Kaiana	64984358722
Deiana Pereira Comares	Ponta Kayana	62986354398
Selomar Breen	ITCO	62999725959
AFONSO MARIA DE ARAÚJO	ITCO	9.9477.9600



Esta reunião comunitária é realizada para dar cumprimento de obrigação legal da Administração Pública Municipal em garantir a livre e desembaraçada participação da população e das instituições da sociedade na formulação, revisão e desenvolvimento das políticas públicas de urbanismo, meio ambiente e governança pública municipal, e de absoluta transparência de todo processo a isso relacionado, razão pela qual os participantes autorizam o Município de Trindade - GO e o Instituto de Desenvolvimento Tecnológico do Centro-Oeste (ITCO) a realizar o tratamento e a divulgação, por meios físicos e/ou digitais, de todos os seus dados pessoais lançados nesta Lista de Presença, assim como suas críticas, sugestões e indagações, além de sua imagem e voz capturadas e registradas por quaisquer meios, sejam eles fotográficos e/ou audiovisuais, nos termos do disposto pela Lei Geral de Proteção de Dados (Lei Federal nº 13.709, de 14 de agosto de 2018) e o Estatuto da Cidade (Lei Federal nº 10.257, de 10 de Julho de 2001).

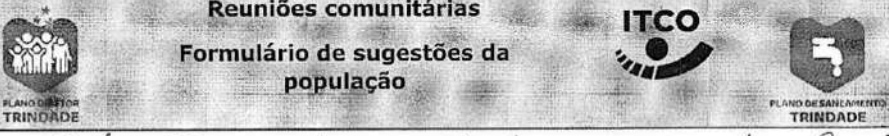
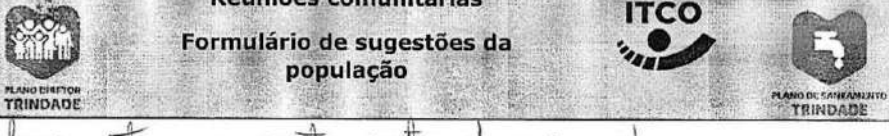
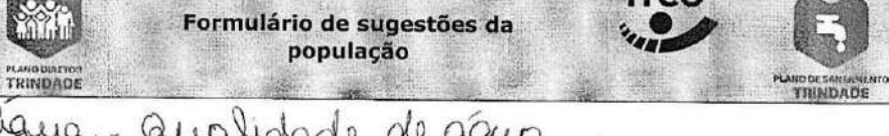
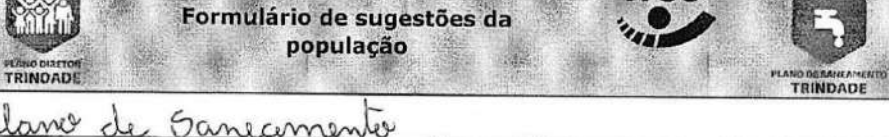
Figura 30 – Registros fotográficos da Reunião Comunitária na Região 6 em Trindade – GO.








Fonte: autores.

**Figura 31** – Registros fotográficos das demandas e sugestões apresentadas pelos participantes da Reunião Comunitária na Região 6 em Trindade – GO.

 <p>Reuniões comunitárias Formulário de sugestões da população</p>		
<p>Com Relocaõ as bacias Hidrograficas da Região Parte das <del>parte</del> bacia do rio Arrozal que e usado para a captação do município esta e vem sendo degradado pela poluição e pela expansão <del>da</del> urbanização</p>		
 <p>Reuniões comunitárias Formulário de sugestões da população</p>		
<p>Alagamentos por conta partes chuevas, soluciona com a canalização; existe lugares que a esgoto e conta <sup>zocão</sup>. Proces com crianças de necessidades em quintas de diversos setores (brosque, skate e musculação).</p>		
 <p>Reuniões comunitárias Formulário de sugestões da população</p>		
<p>Água - Qualidade de água Itremogem existem áreas de <del>de</del> alagam. Planejamento - falta espaços públicos.</p>		
 <p>Reuniões comunitárias Formulário de sugestões da população</p>		
<p>Plano de Saneamento - Limpeza das ruas públicas (cálhas e calçadas) - Melhor escoamento de águas pluvial - População pede água de bebedor na rua</p>		




Continua...

Reuniões comunitárias  
Formulário de sugestões da população




Apelo da população com relação a parte Ambiental, evitando queimadas neste período de Seco

Reuniões comunitárias  
Formulário de sugestões da população




colher as orgãos competentes para finalização de Rede de esgoto do setor, melhorias na drenagem do setor, furar poços mullera dos córregos de Região

Reuniões comunitárias  
Formulário de sugestões da população

Muitos lotes vazios com bastantes entulhos água da Saneago com bastante cheiro




Reuniões comunitárias  
Formulário de sugestões da população

Plano de Saneamento

- Drenagem
- coleta de entulhos
- Recuperação de lotes baldios




Reuniões comunitárias  
Formulário de sugestões da população

\* Questão da drenagem não temos, água da chuva entra nas casas.  
\* A única praça tá destruída, precisamos de aparelho p/ exercício,

Continua...

Reuniões comunitárias  
Formulário de sugestões da população




  

- Erosões Ponta Kauona - Alameda dos Rosas

- De noqueu bocas de lobo




-

Reuniões comunitárias  
Formulário de sugestões da população

Com áreas que precisam de condigir as águas das chuvas.

Reuniões comunitárias  
Formulário de sugestões da população




  

pl. drenagem

\* local adequado para empresas de Reciclagem

\* Praças com mais sugestões de uso para a população.

Reuniões comunitárias  
Formulário de sugestões da população

Plano de Saneamento




- Drenagem

- Arborização (Arvores que foram Recaptadas estão sem arvores)

- Conscientização dos moradores que jogam água de PI no Ruo

Continua...

Reuniões comunitárias  
Formulário de sugestões da população




  

P. Lima Diretor

- Melhor acesso ao Setor
- Qualidade do asfalto
- Escoamento de água pluvial




Pleno Diretor

Reuniões comunitárias  
Formulário de sugestões da população




- Rodovias para o Setor (dificuldade)
- Transporte público direto para o Porto
- ~~Comércio~~ Lazer (Parque para comunidade)

Reuniões comunitárias  
Formulário de sugestões da população

meio ambiente, limpeza, espaços públicos, criação de parque




Reuniões comunitárias  
Formulário de sugestões da população

espaço para lazer, atividade ao ar livre, falta de água




Continua...

Reuniões comunitárias  
Formulário de sugestões da população




*Água, com muita falta, passando horas, e ruído  
muitos ruas sem asfalto, lotes baldios e muito lixo  
parado, necessidade de profissionais para a limpeza  
resíduos nos quintais que deixam o cheiro.*

Reuniões comunitárias  
Formulário de sugestões da população




*Problemas de ônibus no setor gerenciam  
alguns moradores nem o perigo ao atravessar  
a GO.*

Reuniões comunitárias  
Formulário de sugestões da população

*- Médico especialista / exames*




Reuniões comunitárias  
Formulário de sugestões da população

*Ortopark  
Emprego*




Continua...

Reuniões comunitárias  
Formulário de sugestões da população




*Iluminação melhorou mais precisa mais*

Reuniões comunitárias  
Formulário de sugestões da população




*1. Segurança - mais policiamento  
2. local apropriado para recolher lixo (Entulho) não sendo de construções, móveis velhos...  
3. Asfalto sem buracos*

Reuniões comunitárias  
Formulário de sugestões da população

*melhorar nos ônibus (ponto de ônibus)  
melhorar na qualidade da água e esgoto nas ruas  
nas áreas públicas, e melhorias na infraestrutura*




Reuniões comunitárias  
Formulário de sugestões da população

*na fiscalização nos entulhos descartados pela população  
melhorar nos meios fiscais dos serviços  
porque para comunidade*

Continua...




**Reuniões comunitárias**  
**Formulário de sugestões da população**

~~Reuniões comunitárias~~




- Erução AV. Alameda das Rosas st. Ponta Negra
- Recolher resíduo entulhos
- Parques infantil - Falta manutenção.

**Reuniões comunitárias**  
**Formulário de sugestões da população**




Reaparelhamento  
Processo (contingência) + área de lazer

**Reuniões comunitárias**  
**Formulário de sugestões da população**

Acesso seguro da GO até o bairró

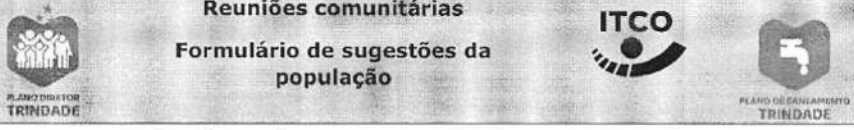
**Reuniões comunitárias**  
**Formulário de sugestões da população**

asfalto precisa melhorar  
urbanização faldagem, pontos mudos  
Trindade precisa de mais indústrias

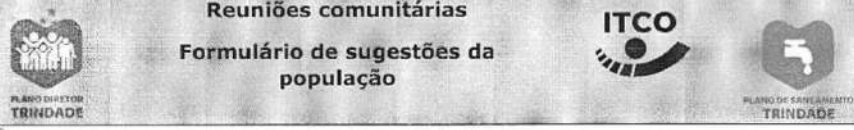
Continua...

Reuniões comunitárias  
Formulário de sugestões da população



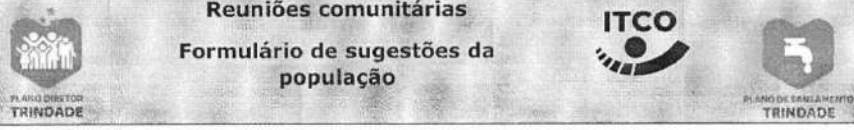
→ Investimento no transporte para o centro da cidade.  
→ Investimento em parques e pistas de caminhada.

Reuniões comunitárias  
Formulário de sugestões da população



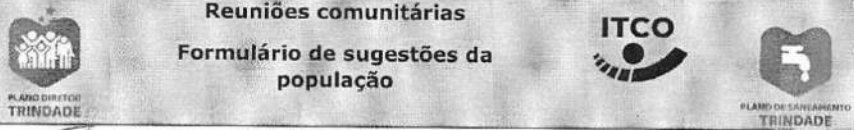
Precisa melhorar a comunicação com os moradores, retirar as árvores da Av. foi um erro não consultar a população. Asfalto está muito ruim precisa melhorar urgente!

Reuniões comunitárias  
Formulário de sugestões da população



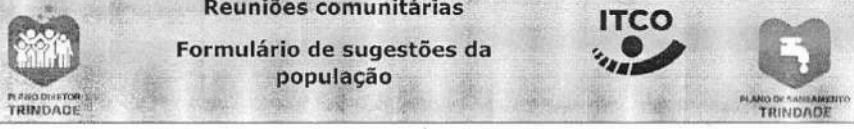
No Pontal Karyana precisa melhorar a segurança para que possamos usar os espaços públicos e ter segurança. Melhorar o transporte público mais opções de lazer para todos

Reuniões comunitárias  
Formulário de sugestões da população



Transporte  
Lazer




Reuniões comunitárias  
Formulário de sugestões da população



Precisa que o prefi to caia uma del. Pre multa aqueles que não constrói e fica so Juntando lixo.




Continua...

Reuniões comunitárias  
Formulário de sugestões da população




Recapamento  
Espaço de Atletismo.  
Espaço cultural

Reuniões comunitárias  
Formulário de sugestões da população

→ falta espaços comunitários (praça, terrenos sem uso)




Reuniões comunitárias  
Formulário de sugestões da população

Yara

mais planejamento na manutenção dos praças públicas e centros comunitários, aplicar uma coleta seletiva para reciclagem, mais planejamento na área de saúde e UBS, falta de médicos.




Reuniões comunitárias  
Formulário de sugestões da população

precisamos que multe quem coloca material de construção nos ilhas, e lixo

Continua...

**Reuniões comunitárias**  
**Formulário de sugestões da população**




1º Limpeza Urbana

2º Área de lazer

3º esgoto

4º buraco mdo




**Reuniões comunitárias**  
**Formulário de sugestões da população**

→ Praça de convivência

→ Parque para as crianças. Com as muitas crianças pequenas e pré-adolescentes.

**Reuniões comunitárias**  
**Formulário de sugestões da população**




  

- Policiamento

- Urbanização

- Ruas com buracos

**Reuniões comunitárias**  
**Formulário de sugestões da população**




  

1º Quebra mdo

2º Se realiza qno




Continua...

**Reuniões comunitárias**  
**Formulário de sugestões da população**

1 - Galeria Pluvial (canaliza água da chuva)  
2 - Complementar o sistema de saneamento. (falta água no período de seca.)  
3 - O poder público precisa proporcionar melhoramentos de infraestrutura




**Reuniões comunitárias**  
**Formulário de sugestões da população**

1. Galerias para recolher água pluvial evitar enchentes  
2. Falta informação para população sobre água servida  
3.




Plano diretor

**Reuniões comunitárias**  
**Formulário de sugestões da população**

- Espaço público para os centros de Trindade  
- Espaço para lazer  
- Barreira na entrada do setor (muito difícil para construção)

**Reuniões comunitárias**  
**Formulário de sugestões da população**

Manutenção, asfalto, não tem praça urbanizada para as pessoas, calçadas sem cura em áreas para pessoas idosas, Saneamento para população

## 1.7 Reunião Comunitária na Região 7 – CMEI Thayse Freire

A sétima Reunião Comunitária em Trindade (GO), aconteceu no Centro Municipal de Educação Infantil (CMEI) Thayse Freira no dia 22/5/2024 (quarta-feira), com a abrangência de bairros estrategicamente definidos (Figura 32). Teve início às 18h30, reunindo 37 pessoas.

Na ocasião, os ouvintes foram inicialmente esclarecidos quanto ao objetivo da presente reunião, sendo uma obrigatoriedade legal a participação da população no processo de elaboração dos Planos Diretor e de Saneamento Básico do Município. Com a oportunidade de fala, alguns participantes apontaram elementos-chave que poderiam ser considerados na elaboração dos instrumentos legais do Plano Diretor e de Saneamento Básico, tais como:

- a) melhorar a rede de água, e construir rede de esgoto pluvial em algumas ruas;
- b) recuperação vegetal das matas ciliares;
- c) revitalização da praça/centro comunitário;
- d) há necessidade de melhorar a coleta de lixo e entulhos;
- e) necessitam de linha de ônibus do transporte público.

Assim, a Figura 32 ilustra o mapa abrangendo os setores da Região 1. A seguir, têm-se a ATA, a lista de presença dos participantes, os registros fotográficos e suas demandas e sugestões (na íntegra), apresentadas na presente reunião, respectivamente.



**Figura 33** – Ata da Reunião Comunitária na Região 7 de mobilização social em Trindade – GO.



Revisão do Plano Diretor de Trindade - GO 2024

ATA DE REUNIÃO 07

Local: CEMEI Thayse Freire

Data: 22/05/2024

Horário: 18:30

A reunião iniciou às 18:30h com o número de 37 pessoas. Estavam presentes moradores, servidores da prefeitura municipal de Trindade e membros da equipe do Instituto de Desenvolvimento Tecnológico do Centro-Oeste; a Sra. Tainá Barbosa Galindo, representante do Executivo Municipal de Trindade, o Sr. Selomar Celio Breda, presidente do ITCO, e eu, Afonso Maria de Araújo, relator e membro da equipe do ITCO. A Reunião Comunitária foi mediada pelo Sr. Selomar Célio Breda, que agradeceu a todos os participantes.

Foi explanado para os participantes que esta reunião é realizada para dar cumprimento de obrigação legal da Administração Pública Municipal em garantir a livre e desembaraçada participação da população e das instituições da sociedade na formulação, revisão e desenvolvimento das políticas públicas de urbanismo, meio ambiente e governança pública municipal, e de absoluta transparência de todo processo a isso relacionado, razão pela qual os participantes autorizam o Município de Trindade - GO e o Instituto de Desenvolvimento Tecnológico do Centro-Oeste (ITCO) o realizar o tratamento e a divulgação, por meios físicos e/ou digitais, de todos os seus dados pessoais lançados nesta Lista de Presença, assim como suas críticas, sugestões e indagações, além de sua imagem e voz capturadas e registradas por quaisquer meios, sejam eles fotográficos e/ou audiovisuais, nos termos do disposto pela Lei Geral de Proteção de Dados (Lei Federal nº 13.709, de 14 de agosto de 2018) e o Estatuto da Cidade (Lei Federal nº 10.257, de 10 de Julho de 2001).

Na sequência dos trabalhos, o mediador falou sobre o que é o Plano Diretor, quais as legislações federais que orientam a elaboração e revisão do Plano Diretor e do Plano de Saneamento. Em seguida, foram apresentados os temas que são inerentes a cada plano e falando sobre a importância do Plano Diretor e do Plano de Saneamento das cidades, além de serem apresentados exemplos e situações do cotidiano da cidade em que o Plano Diretor e o Plano de saneamento poderão ser um instrumento importante de planejamento na solução destes problemas.

Após as apresentações e informações do Plano Diretor em si, se iniciou a dinâmica, em que os presentes puderam se manifestar. Foi utilizada uma metodologia onde cada participante recebeu papel e caneta para escrever três pontos importantes de melhoria da região em que vive, 03 sugestões importantes para o Plano Diretor e 03 para o Plano de Saneamento.



Continua...



Todas as manifestações descritas foram para um quadro na parede. O mediador iniciou a leitura pelas melhorias sugeridas que apareceram em maior número inicialmente. Os principais pontos apresentados de maneira escrita pelos participantes foram:

- Saneamento Básico, melhora da rede de água, falta de rede de esgoto pluvial em algumas ruas e recuperação vegetal das matas ciliares;
- Revitalização da praça/centro comunitário;
- Necessidade de melhora na coleta de lixo e entulhos;
- Necessidade de linha de ônibus do transporte público.

Após a identificação dos principais pontos, os moradores foram convidados a discorrer sobre as questões levantadas.

O Sr. João Pedro, morador do setor Residencial Melk, fala que percebe a existência de mais praças e parques em Goiânia do que em nosso município (Trindade); alega que os existentes em Trindade ficam situados em região oposta e longe de seu setor; alega que o seu setor é pequeno e não possui nenhuma praça ou parques infantis, alega que na proximidade existe uma área pública que julga ser destinada a instalação de uma praça; alega a existência de um número bom de áreas públicas no município, mas que essas áreas estão sendo doadas a empresas privadas de maneira desenfreadas; destaca que esse ato tem sua importância, pois gera renda, emprego e trabalho, mas que essas áreas são públicas e deveriam ser destinadas ao público na construção de praças, parques, mais um “Ceú das Artes”, centros culturais; com referência a parques e praças fala da existência dos parques lineares em áreas ciliares usados na preservação dos mananciais; fala da necessidade de que as áreas públicas sejam destinadas ao público, não tirando a importância da iniciativa privada e da geração de emprego.

O Sr. Alaôr Dornelles, morador do setor Vila Pai Eterno, complementando a fala do Sr. João Pedro, relata que infelizmente, importamos um modelo de fazer vias nas margens dos córregos, sendo que estas áreas seriam para a captação de água e não para a construção de vias; infelizmente, agora estamos sentindo as consequências; exemplifica com o relato sobre a marginal Wilson Torrano, que era uma área de brejo e foi drenada para instalação desta marginal.

Nesse momento, o mediador, Sr. Selomar Breda explica o conceito de “Parque Linear”; relata que anteriormente foi usado de forma errada, tirando a APP e fizeram a via, sendo o correto seria: ter o córrego, ter a APP, se tiver área de inundação, ela entra, e somente posterior a essas áreas inicia-se a calçada, a via e depois a cidade com seus lotes começa, assim teremos a cidade de frente para esses parques; destaque que no passado os moradores construíram suas casas com os fundos para os rios, onde jogavam toda sujeira; hoje sabemos o valor do patrimônio ambiental dessas áreas. Destaca que



Instituto de Desenvolvimento Tecnológico do Centro-Oeste

Continua...



PLANO DIRETOR  
TRINDADE



PLANO DE SANEAMENTO  
TRINDADE

nos projetos do ITCO, incentiva a implantação dos parques lineares de forma a atender essa legislação.

Continuando sua fala, o Sr. Alaôr, relata que o maior problema é a inexistência da rede de drenagem pluvial, exemplifica com sua rua, que só tem 200 metros, mas que quando chove a água fica empossada, principalmente, na porta de sua residência; exemplifica também com a rua “Beco dos Aflitos” que passa pelo mesmo problema de falta de escoamento das águas de chuva; relata que a rede de esgoto existente em Trindade, foi realizada em uma antiga gestão e que à época a população, reclamou muito dos transtornos provocados, não reconhecendo a importância desta implantação; fala do gravíssimo problema da inexistência da rede pluvial mas reconhece a dificuldade de sua implantação, principalmente, pelos custos e transtornos provocados; relata a carência de áreas de lazer como foi citado na fala do Sr. João Pedro; relata que os parques existentes são bem frequentados, citando o “Parque Lara Guimarães” e “Parque Maria Perilo”; fala da falta de empregos no município forçando sua população a trabalhar fora, fazendo a falada migração urbana-urbana, com isso nosso município é chamado de “cidade dormitório”, esse deslocamento gera um maior fluxo na Rodovia dos Romeiros, expondo a pessoas em risco de vida ao ir e voltar; fala da migração e densidade no eixo da Rodovia dos Romeiros e da falta de rotas alternativas; relata o grande problema que foi quando da interrupção do trânsito Trindade-Goiânia devido a queda da ponte na Rodovia dos Romeiros e não existindo, à época, rotas alternativas; fala também do problema na mobilidade, sendo que as calçadas são irregulares e quando existente, são utilizados pelos comerciantes.

Novamente o Sr. João Pedro relata que, como na ligação de Trindade à Goiânia, onde existe apenas uma via de ligação, o mesmo ocorre com a região que possui apenas uma via de acesso aos setores mais afastados, com a queda de uma ponte dessa via, o trânsito está interrompido, forçando os moradores a usarem um caminho alternativo muito maior; fala do problema de moradia e do alto valor dos aluguéis; relata o crescimento desenfreado de loteamentos, pois os existentes não são totalmente ocupados, possuindo uma baixa densidade habitacional e já existe o lançamento de novos loteamentos, posteriores aos já existentes; relata que nos novos setores, falta a dignidade de moradia, os lotes são cada vez menores e assim, as casas são pequenas e finas, no modelo “salsicha”, também não existindo equipamentos públicos como: escolas, creches, postos de saúde, lojas, praças e muito menos, opções de lazer; em questão ao saneamento; relata que o Córrego Barro Preto está com um mau cheiro e apresentando uma água muito suja, supõem a existência do lançamento de esgoto clandestino no córrego e vê a necessidade de uma maior fiscalização nesse sentido; fala também da poluição do córrego do seu setor, da falta de conscientização dos moradores que jogam lixo em qualquer lugar e esses lixos são carreados com a água da chuva para o citado córrego; relata que devido a falta da rede pluvial na região, o pavimento asfáltico de algumas ruas são arrancados todas as vezes que ocorre uma forte chuva;



Instituto de Desenvolvimento Tecnológico do Centro-Oeste

Continua...



fala da necessidade de locais específicos para descarte de entulhos e também o lixo seco doméstico, como velhos mobiliários descartados.

O Sr. Alaôr, rapidamente fala da “cultura do asfalto”, da falta de áreas de infiltração da água de chuva e que, o escoamento dessa água, provoca erosão.

A Sra. Itana, moradora do setor Vila Pai Eterno, fala que na questão do entulho, falta um trabalho de conscientização, pois existe o programa de coleta “cata treco”, que recolhe o lixo doméstico seco, como mobiliários velhos descartados (colchões, sofás, camas, geladeiras etc) bastando o cidadão comunicar que o serviço de coleta seletiva atende essa solicitação mas que, o recolhimento de entulho de obra, do lixo de poda de árvores é de responsabilidade do dono do imóvel, não podendo transferir esse ônus para o poder público, pois o proprietário estaria transferindo um custo seu, para toda população do município.

A Sra. Neide Alves, moradora do setor Vila Pai Eterno, fala da falta de consciência das pessoas em jogar lixo em qualquer lugar; relata que já limpou, por várias vezes, o lote baldio que fica em frente sua casa, utilizado para descarte de lixos e entulhos, que já colocou placas avisando a proibição de jogar lixo no local, plantou árvores, mas, mesmo assim, não consegue impedir o descarte irregular no local.

A Sra. Neide Martins, atualmente moradora do setor Novo Paraíso, mas que estaria representando o setor Oeste, onde nasceu, cresceu e trabalha o dia todo, relata que na questão da água, é que falta qualidade, às vezes com muito cloro, outras vezes escura e muito suja, já teve tempos passados que falta muito, hoje falta mas não com a mesma frequência de antigamente; na questão da sinalização vê a necessidade de melhorar; fala da necessidade de mais ciclovias; relata a poluição e existência de erosões no córrego barro preto; fala também da falta de rede pluvial, na região.

A Sra. Rosana Pereira, moradora do setor Residencial Terra Santa, fala que quando chove é um transtorno muito grande, pois a enxurrada desce para seu setor em grande volume e, às vezes causando até acidente; fala da falta de sinalização e da dificuldade de atravessar a rodovia GO-060, local de grande perigo, pois já ocorreram alguns acidentes fatais na região; relata a necessidade de implantação de rede de esgoto no seu setor, pois está gastando frequentemente com o serviço de limpeza de fossa, além de sofrerem com o mau cheiro provocado por essas fossas;

Novamente a Sra. Neide Martins, pede a palavra para falar sobre o mau cheiro que exala do curtume, atingindo não só seu setor, como em quase todo município; relata que às vezes, nota que o seu freguês desconfia de que o mau cheiro é no seu açougue, fazendo-lhe a necessidade de comentar que o mau cheiro é do curtume.

A Sra. Joana D’arc, moradora do setor Sul, relata que não é moradora da região mas se sentiu comprometida de estar na reunião pelo motivo de ter participado da antiga comissão na elaboração do Plano Diretor anterior; relata que tem interesse por ser ativista de movimentos sociais, se sente contemplada nas falas anteriores; fala da



Instituto de Desenvolvimento Tecnológico do Centro-Oeste

Continua...



questão do desenvolvimento econômico, pois quando trabalhou na câmara municipal, foi aprovada uma lei de economia solidária, como forma de geração de trabalho e renda, pois uma grande maioria da população não tem uma qualificação profissional e não tem acesso a uma série de recursos, a economia solidária viria ocupar esse espaço com pequenos empreendimentos e com o fundo solidário para financiamento de pequenos projetos; fala que as leis são aprovadas mas são engavetadas e em grande parte não são viabilizadas e vê a necessidade de criação de mecanismos de cobrança posterior. Complementa sua fala explicando a existência de pequenos produtores e da agricultura familiar que são abundantes na região e hoje tem o programa de cultura urbana e periurbana, o poder público poderia aproveitar isso que são novas possibilidades.

O Sr. João Pedro, retoma a fala no sentido da mobilidade e relata que para a utilização de veículos não levar em conta somente o cálculo financeiro, mas também o cálculo do ambiente, da poluição que tantos carros geram, principalmente nos horários de pico; alega que se melhorasse o serviço do transporte público e com mais ofertas iguais ao eixo anhanguera diminuiria o uso do veículo particular.

A sra. Neide Alves, retoma a fala na questão da mobilidade, onde relata uso das calçadas pelos comerciantes, impossibilitando seu uso pelo pedestre e dos portadores de necessidades especiais; fala também que devido ao crescimento populacional da região, aumentou o problema na travessia da rodovia GO-060, que separa as regiões de Trindade; relata que esse problema se agrava muito no período que ocorre a Romaria do Divino Pai Eterno, festa tradicional do município.

O Sr. Alaôr retoma na questão da mobilidade relatando que é histórico a inexistência de uma ligação da região Trindade Leste com a região do centro histórico do município; para entender, a ocupação do espaço e que sua criação começou como um apêndice de Goiânia e não de Trindade, à época não existia vinculação nenhuma com Trindade, o pessoal não tinha necessidade de ter uma via que ligasse os dois lugares, ele não tinham vida com Trindade; hoje a região leste está criando uma identidade de junção com a região de Trindade histórica central, mas ainda não existe uma via que realmente ligue a região, as pessoas tem que ir pela rodovia GO-060 e não tem o transporte diretamente de Trindade para essa região, porque eles entendem que não tem demanda, daria prejuízo você ter uma linha exclusiva para o Trindade Leste, então é uma questão mais histórica dessa mobilidade, que acho que já vai começar a ser resolvida com a integração deles com Trindade, o que já está acontecendo.

O mediador pergunta se há alguma outra demanda a ser abordada. Os presentes respondem que estão satisfeitos com as questões levantadas. O mediador agradece a presença de todos e encerra a reunião.

Mediador da Reunião:

SELOMAR CÉLIO BREDÁ



Instituto de Desenvolvimento Tecnológico do Centro-Oeste

**Figura 34 – Lista de presença dos participantes da Reunião Comunitária na Região 7 em Trindade – GO.**

**Lista de Presença da Reunião Comunitária da Região 07**  
**LOCAL – CMEI THAYSE FREIRE**  
**Data: 22/05/2024 – 18H**

Nome	Bairro	Telefone
Geonildo da Silva dos Santos	SEPLANH	62 98513-7863
Ardeide M. de Souza	S. Oeste	62 98597-0596
WARLEY LOPES VIEIRA	SEC. TURISMO / TURISMO V.I.P.E.	62 98552-0085
WELBER VEIGA DE SOUZA	VILA MACHA	62 99605-4797
Roberta Caroline Rodrigues	Vila, Moria	(62) 999492853
Julio Pinheiro de Andrade	Vila Pai Eterno	(62) 99607-0471
Neuclir Alves de Oliveira Leite	Vila Pai Eterno	62 986407741
AFONSO MARIA DE ARAÚJO	ITCO	9.9477-9600



Esta reunião comunitária é realizada para dar cumprimento de obrigação legal da Administração Pública Municipal em garantir a livre e desembaraçada participação da população e das instituições da sociedade na formulação, revisão e desenvolvimento das políticas públicas de urbanismo, meio ambiente e governança pública municipal, e de absoluta transparência de todo processo a isso relacionado, razão pela qual os participantes autorizam o Município de Trindade - GO e o Instituto de Desenvolvimento Tecnológico do Centro-Oeste (ITCO) a realizar o tratamento e a divulgação, por meios físicos e/ou digitais, de todos os seus dados pessoais lançados nesta Lista de Presença, assim como suas críticas, sugestões e indagações, além de sua imagem e voz capturadas e registradas por quaisquer meios, sejam eles fotográficos e/ou audiovisuais, nos termos do disposto pela Lei Geral de Proteção de Dados (Lei Federal nº 13.709, de 14 de agosto de 2018) e o Estatuto da Cidade (Lei Federal nº 10.257, de 10 de Julho de 2001).



**Lista de Presença da Reunião Comunitária da Região 07**  
**LOCAL – CMEI THAYSE FREIRE**  
**Data: 22/05/2024 – 18H**

Nome	Bairro	Telefone
Cemeci Alves Barbosa	Sitor Pai Eterno	(62) 99287-3103
Stena Barbosa Galvão	Sitor Pai Eterno	(62) 985923992
Paula F. dos Santos	Sitor Vila Pai Eterno	(62) 996730819
Mosana Pereira do Filho	Residencial Terra Santa	(62) 99603-4064
Manella Dilton Brasil	Samarah	(62) 996418120
Amelma Henriques da Silva	Samarah	6 21993494889
Reiniera Alves de Sousa	Samarah	(62) 981604554
Bracelina Rodrigues Rosa	Samarah	(62) 991948389
APRILSON PEREIRA DO SILVA	Samarah	(62) 991204045
Josang Marques Prunzal	Samarah	(62) 996582900
José Wilson Lima Brito Junior	RES. MELK	(62) 991167511
Robinete de Souza Reseira	RES. MELK	(62) 991486118
Alair Thomaz de Oliveira	Vila Pai Eterno	(62) 98588-4522
Suziane Barbara Splindo	SEPLANH   Sitor Pai Eterno	(62) 984919294



Esta reunião comunitária é realizada para dar cumprimento de obrigação legal da Administração Pública Municipal em garantir a livre e desembaraçada participação da população e das instituições da sociedade na formulação, revisão e desenvolvimento das políticas públicas de urbanismo, meio ambiente e governança pública municipal, e de absoluta transparência de todo processo a isso relacionado, razão pela qual os participantes autorizam o Município de Trindade - GO e o Instituto de Desenvolvimento Tecnológico do Centro-Oeste (ITCO) a realizar o tratamento e a divulgação, por meios físicos e/ou digitais, de todos os seus dados pessoais lançados nesta Lista de Presença, assim como suas críticas, sugestões e indagações, além de sua imagem e voz capturadas e registradas por quaisquer meios, sejam eles fotográficos e/ou audiovisuais, nos termos do disposto pela Lei Geral de Proteção de Dados (Lei Federal nº 13.709, de 14 de agosto de 2018) e o Estatuto da Cidade (Lei Federal nº 10.257, de 10 de Julho de 2001).

Continua...

 **Lista de Presença da Reunião Comunitária da Região 06**  
**LOCAL – CMEI ABADIA JOSÉ DOS SANTOS**  
**Data: 20/05/2024 – 18H** 

Nome	Bairro	Telefone
Alceni Antonio de Lima Jr	Pontal Kayama	62 982047709
Josana Elaine de Borja	Secom	62 98557 7519
Alinda Mônica de Garcia Netto	Ponta Kayama	62 996622495
Siclei C. de Freitas	Priva-Edias	62 99160-3721
Albano Camargo da Silva	Ponta Kayama	62 992622053
Wilson A Santos	Pontal Kayama	62 995517252
Georgina de Souza	Garafete I	62 99980 8957
Rosele Antônia da Silva		62 98200 9117
Regina Amaral	Ponta Kayama	62 99231.8592



Esta reunião comunitária é realizada para dar cumprimento de obrigação legal da Administração Pública Municipal em garantir a livre e desembarada participação da população e das instituições da sociedade na formulação, revisão e desenvolvimento das políticas públicas de urbanismo, meio ambiente e governança pública municipal, e da absoluta transparência de todo processo a isso relacionado, razão pela qual os participantes autorizam o Município de Trindade - GO e o Instituto de Desenvolvimento Tecnológico do Centro-Oeste (ITCO) a realizar o tratamento e a divulgação, por meios físicos e/ou digitais, de todos os seus dados pessoais lançados nesta Lista de Presença, assim como suas críticas, sugestões e indagações, além de sua imagem e voz capturadas e registradas por quaisquer meios, sejam eles fotográficos e/ou audiovisuais, nos termos do disposto pela Lei Geral de Proteção de Dados (Lei Federal nº 13.709, de 14 de agosto de 2018) e o Estatuto da Cidade (Lei Federal nº 10.257, de 10 de Julho de 2001).

**Figura 35 – Registros fotográficos da Reunião Comunitária na Região 7 em Trindade – GO.**










Fonte: autores.




**Figura 36** – Registros fotográficos das demandas e sugestões apresentadas pelos participantes da Reunião Comunitária na Região 7 em Trindade – GO.

Reuniões comunitárias  
Formulário de sugestões da população




Saneamento → tem que melhorar as questões dos córregos em questões do esgoto clandestinos que caem dentro deles

Reuniões comunitárias  
Formulário de sugestões da população




Documentação: Falta de coleta para lixos residenciais.

Reuniões comunitárias  
Formulário de sugestões da população

Plano de Saneamento  
→ Qualidade da água  
→ Lotes que a água escorre para dentro das edificações.

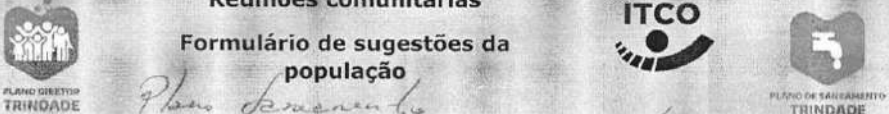
Reuniões comunitárias  
Formulário de sugestões da população

FALTA DE DRENAGEM  
MAL CHEIRO DO COMUM E DOS CAMINHOS  
FALTA DA REDE DE ESGOTO

Continua...

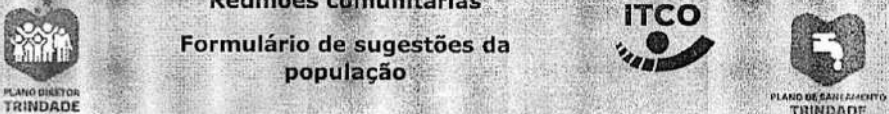
**Reuniões comunitárias**  
**Formulário de sugestões da população**



*Plano Saneamento*

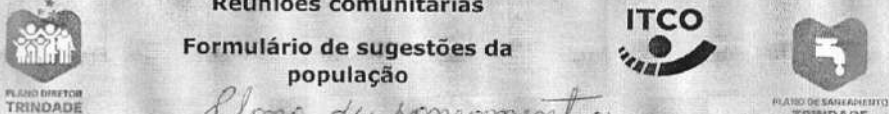
- Água - Pequenos problemas, pontuais
- Esgoto - Resíduo
- Resíduos Sólidos: E as ruas e as alamedas tem grande deficiência

**Reuniões comunitárias**  
**Formulário de sugestões da população**



- MEIO AMBIENTE - PLANO DIRETOR - EROSÕES
- RES. PAI ETERNO - PRAÇAS SANTA LUZIA
- ESGOTO - RES. PAI ETERNO
- ALOJAMENTO - VILA PAI ETERNO / RES. TERRA SANTA

**Reuniões comunitárias**  
**Formulário de sugestões da população**



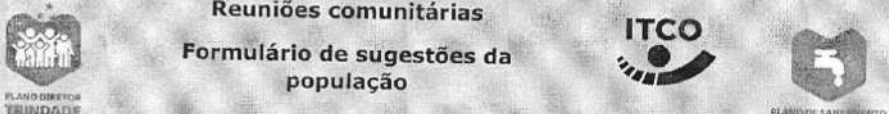
*Plano de saneamento*

*Drenagem*

*Lixo (dificuldade de recolher)*

*Qualidade da água*

**Reuniões comunitárias**  
**Formulário de sugestões da população**






*ampliar a drenagem.*

*aplicar muitas verbas para dentro das lotes baldios que não fez as calçadas e cuidá-los*




Continua...

**Reuniões comunitárias**  
**Formulário de sugestões da população**




*Urbanização*  
*Parques*  
*Coleta de lixo*

**Reuniões comunitárias**  
**Formulário de sugestões da população**

*As áreas rurais*  
*Água e ligação elétrica*




**Reuniões comunitárias**  
**Formulário de sugestões da população**

*no meu bairro não tem rede de esgoto que*  
*ta sendo um problema serio, que ocorre na*  
*rua.*  
*A coleta de lixo que ta pouco.*

*Plano de Saneamento*




**Reuniões comunitárias**  
**Formulário de sugestões da população**

*Urbanização*  
*- mau cheiro do aterro*  
*- Separação de lixo*




Continua...

Reuniões comunitárias  
Formulário de sugestões da população




Aguas da boa qualidade  
da rua que não tem nem  
curvas abrigam tudo

Reuniões comunitárias  
Formulário de sugestões da população




meio ambiente falta mais árvores  
da cidade.  
melhoria de asfalto irregular

Reuniões comunitárias  
Formulário de sugestões da população

\* Ampliar a rede de drenagem




Reuniões comunitárias  
Formulário de sugestões da população

→ Erosões e desmontamentos vizinhos próximos ao quilômetro 2º dos maceis  
(vizinhos caracquinha)  
- feições dos vizinhos nas lotes vizios - entulho  
- criação de animais em área subúrbia - cavalos, galinhas e até patos

Continua...

Reuniões comunitárias  
Formulário de sugestões da população




  

PLANO DIRETOR TRINDADE

PLANO DE SANEAMENTO TRINDADE

A questão das calçadas ocupadas pelos comerciantes, rampas e destinação de lotes baldios como espaço de preferência de sujeitos

Reuniões comunitárias  
Formulário de sugestões da população




  

PLANO DIRETOR TRINDADE

PLANO DE SANEAMENTO TRINDADE

Não execução da Lei de Economia Solidária como possibilidade de trabalho e renda

Reuniões comunitárias  
Formulário de sugestões da população




  

PLANO DIRETOR TRINDADE

PLANO DE SANEAMENTO TRINDADE

• Alargamento vias  
• 103er - academia ao ar livre, parquinho  
• Mal cheiro empresa lotu no próximo ao bairro

Reuniões comunitárias  
Formulário de sugestões da população




PLANO DIRETOR TRINDADE

PLANO DE SANEAMENTO TRINDADE

- Falta qualidade das calçadas




Continua...

Reuniões comunitárias  
Formulário de sugestões da população

\* Muro ambiente - Respeito ao APP e adotar calçada consciente

Reuniões comunitárias  
Formulário de sugestões da população




Plano Diretor

\* Qualidade das calçadas

\* Arborização




\*

Reuniões comunitárias  
Formulário de sugestões da população

Espacos públicos e meio ambientes  
(Adotar calçadas conscientes moradores responsável pelo seu lixo) multas para donos de lotes baldios. Lo entulho.

Reuniões comunitárias  
Formulário de sugestões da população

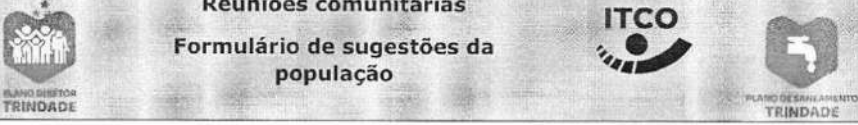
  

Plano Diretor

- calçadas acimixis (obstrução do passeio individualmente)
- Arborização
- Áreas para Indústria

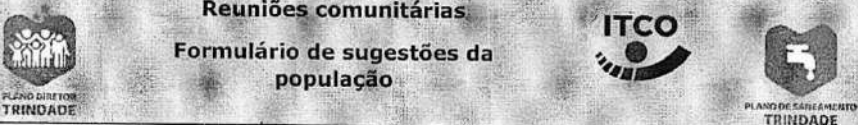
Continua...

Reuniões comunitárias  
Formulário de sugestões da população



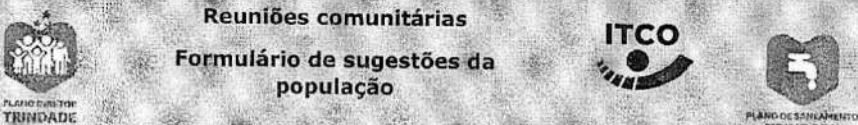
(1) SUGESTÃO DE MELHORIA : DESVIAR A ROTA DOS GAMINHÕES DO CORTUME, E TIRAR DA ROTA COMERCIAL PARA UMA ROTA MAIS ISOLADA.

Reuniões comunitárias  
Formulário de sugestões da população



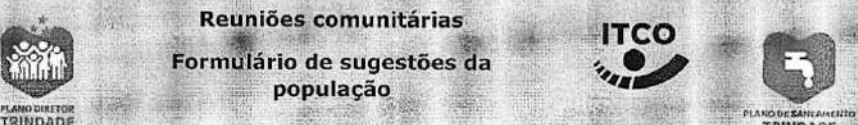
Nome do(a) autor(a):  
Falta de manutenção e iluminação em espaços públicos, como praças e parques.  
Falta de projetos de incentivo à arte, cultura e esporte.

Reuniões comunitárias  
Formulário de sugestões da população



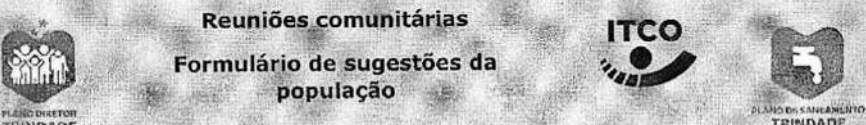
1- Sítio Ambiental - De modo geral uso tem um bom desempenho desta gentia  
2- Espaços públicos são poucos, Arborização deficiente  
3- Mobilidade - Hoje é um dos grandes problemas de Trindade

Reuniões comunitárias  
Formulário de sugestões da população



Desenvolvimento urbano: tem uma falta muito grande na infraestrutura, tem que ter mais de 2 pontes ligando os setores Serrão Dourado e Monte Sidi




Reuniões comunitárias  
Formulário de sugestões da população



1. ALUGUEL CARO, TRANSCORRENTE SENDO A CRESCENTE CIRCUNSCRIÇÃO DE NOVOS INTERESSES. 2. DOAÇÃO DESEMPREGADA DE DE ÁREAS PÚBLICAS PARA INICIATIVA PRIVADA, NÃO DESMONTANDO E POSSIBILITANDO CONSTRUÇÃO DE EDIFÍCIOS PÚBLICOS (PARQUES, PRONEX, CEUS). 3. FALTA DE PLANO DE DESENVOLVIMENTO DAS ZONAS "SALGADAS", MUITO PEQUENAS, INCLUSIVE SOMENTE EMPRESAS E NÃO A POPULAÇÃO




Continua...

Reuniões comunitárias  
Formulário de sugestões da população




Plano Diretor -> Falta sinalização,  
cisterna.  
geração de empregos

Reuniões comunitárias  
Formulário de sugestões da população




Plano Diretor -> Qualidade das calçadas  
Arborização

Reuniões comunitárias  
Formulário de sugestões da população




FALTA DE UM ÚNICO TERMINAL ALIMENTAR  
EROSÃO EM PÉLO MENOS DOIS PONTOS DA REGIÃO  
ESPAÇOS PÚBLICOS DE LATER PLACAS QUADRA  
TRAFEGO INTENSO PESADO, POLUIÇÃO

Reuniões comunitárias  
Formulário de sugestões da população

Espaço públicos que não tem como uma pra-  
ça um espaço de lazer com uma campo de  
futebol.

Reuniões comunitárias  
Formulário de sugestões da população

Mobilidade das calçadas  
Malha asfáltica  
Ponderação de som

Continua...

Reuniões comunitárias  
Formulário de sugestões da população

ITCO

PLANO DIRETOR TRINDADE

PLANO DE SANEAMENTO TRINDADE

Resíduos sólidos (destrato) materiais de construção  
Qualidade dos materiais  
Mobilidade (transporte público)

Reuniões comunitárias  
Formulário de sugestões da população

ITCO

PLANO DIRETOR TRINDADE

PLANO DE SANEAMENTO TRINDADE

Plano Saneamento - Qualidade da água  
Mau cheiro constante  
Coleta de lixo

Reuniões comunitárias  
Formulário de sugestões da população

ITCO

PLANO DIRETOR TRINDADE

PLANO DE SANEAMENTO TRINDADE

1. CORTAÇOS NOTURNOS SÃO MUITO POUCOS, DESPEJO INCORRETO DE ESCOTO E LIXO ORGÂNICO E SÓLIDO. 2. DESPEJO INCORRETO EM ALGUNS SETORES QUE RESULTAM EM ENXURRADOS QUE AMUÇAM O ASfalto. 3. DIFICULDADE NO DESPEJO DE LIXO SECO POR NÃO PODER LOCAL ADEQUADO PRÓXIMO A MORADIA.

Reuniões comunitárias  
Formulário de sugestões da população

ITCO

PLANO DIRETOR TRINDADE

PLANO DE SANEAMENTO TRINDADE

-> Problema de Drenagem (ausência do pluvial)  
-> Resíduos - coleta e limpeza de ruas se continua  
-> ou alívio de do água muito elevada.

Reuniões comunitárias  
Formulário de sugestões da população

ITCO

PLANO DIRETOR TRINDADE

PLANO DE SANEAMENTO TRINDADE

- Entulhos nas ruas e calçadas dos moradores.  
- mau cheiro do esgoto

## 1.8 Reunião Comunitária na Região 8 – CRAS Laguna

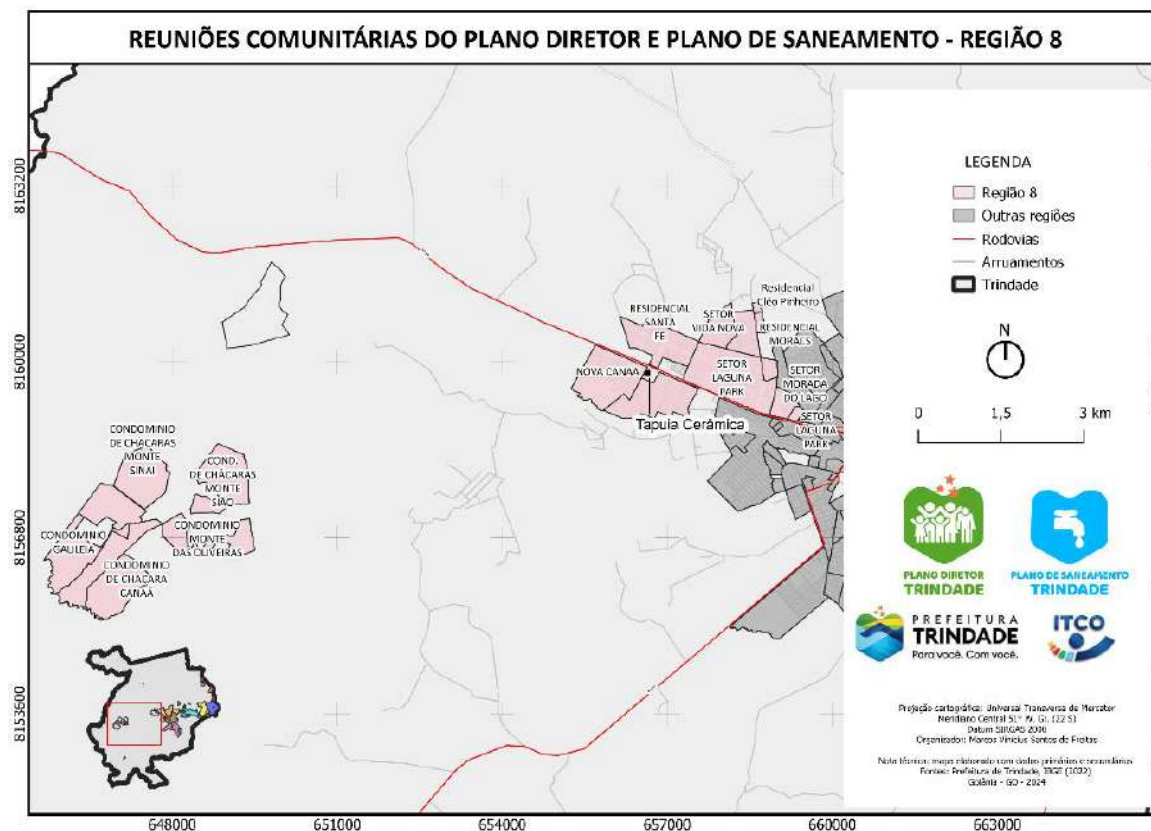
A oitava Reunião Comunitária em Trindade (GO), aconteceu no Centro de Referência de Assistência Social (CRAS) Laguna no dia 27/5/2024 (quarta-feira), com a abrangência de bairros estrategicamente definidos (Figura 37). Teve início às 18h30, reunindo 33 pessoas.

Na ocasião, os ouvintes foram inicialmente esclarecidos quanto ao objetivo da presente reunião, sendo uma obrigatoriedade legal a participação da população no processo de elaboração dos Planos Diretor e de Saneamento Básico do Município. Com a oportunidade de fala, alguns participantes apontaram elementos-chave que poderiam ser considerados na elaboração dos instrumentos legais do Plano Diretor e de Saneamento Básico, tais como:

- a) melhorar a rede de água, e construir redes de esgoto pluvial em algumas ruas;
- b) recuperação vegetal das matas ciliares;
- c) revitalizar a praça do centro comunitário;
- d) necessidade de melhorar a coleta de lixo e entulhos;
- e) necessidade de linha de ônibus do transporte público.

Assim, a Figura 37 ilustra o mapa abrangendo os setores da Região 1. A seguir, têm-se a ATA, a lista de presença dos participantes, os registros fotográficos e suas demandas e sugestões (na íntegra), apresentadas na presente reunião, respectivamente.

**Figura 37** – Mapa da Região 8 para a oitava reunião comunitária de mobilização social em Trindade – GO.



Fonte: autores.

**Figura 38** – Ata da Reunião Comunitária na Região 8 de mobilização social em Trindade – GO.



Revisão do Plano Diretor de Trindade - GO- GO 2024

ATA DE REUNIÃO 08

Local: CRAS Laguna

Data: 27/05/2024

Horário: 18:30

A reunião iniciou às 18:30h com o número de 33 pessoas. Estavam presentes moradores, servidores da prefeitura municipal de Trindade e membros da equipe do Instituto de Desenvolvimento Tecnológico do Centro-Oeste; a Sra. Tainá Barbosa Galindo, representante do Executivo Municipal de Trindade, o Sr. Selomar Celio Breda, presidente do ITCO, e eu, Afonso Maria de Araújo, relator e membro da equipe do ITCO. A Reunião Comunitária foi mediada pelo Sr. Selomar Célio Breda, que agradeceu a todos os participantes.

Foi explanado para os participantes que esta reunião é realizada para dar cumprimento de obrigação legal da Administração Pública Municipal em garantir a livre e desembaraçada participação da população e das instituições da sociedade na formulação, revisão e desenvolvimento das políticas públicas de urbanismo, meio ambiente e governança pública municipal, e de absoluta transparência de todo processo a isso relacionado, razão pela qual os participantes autorizam o Município de Trindade - GO e o Instituto de Desenvolvimento Tecnológico do Centro-Oeste (ITCO) o realizar o tratamento e a divulgação, por meios físicos e/ou digitais, de todos os seus dados pessoais lançados nesta Lista de Presença, assim como suas críticas, sugestões e indagações, além de sua imagem e voz capturadas e registradas por quaisquer meios, sejam eles fotográficos e/ou audiovisuais, nos termos do disposto pela Lei Geral de Proteção de Dados (Lei Federal nº 13.709, de 14 de agosto de 2018) e o Estatuto da Cidade (Lei Federal nº 10.257, de 10 de Julho de 2001).

Na sequência dos trabalhos, o mediador falou sobre o que é o Plano Diretor, quais as legislações federais que orientam a elaboração e revisão do Plano Diretor e do Plano de Saneamento. Em seguida, o mediador apresentou os temas que são inerentes a cada plano e falando sobre a importância do Plano Diretor. O Sr. Marlon A. Capanema também falou da importância do Plano de Saneamento das cidades, além de serem apresentados exemplos e situações do cotidiano da cidade em que o Plano Diretor e o Plano de Saneamento poderão ser um instrumento importante de planejamento na solução destes problemas.

Após as apresentações e informações do Plano Diretor e do Plano de Saneamento, se iniciou a dinâmica, em que os presentes puderam se manifestar. Foi utilizada uma metodologia onde cada participante recebeu papel e caneta para escrever três pontos importantes de melhoria da região em que vive, 03 sugestões importantes para o Plano Diretor e 03 para o Plano de Saneamento.



Continua...



Todas as manifestações descritas foram para um quadro na parede. O mediador iniciou a leitura pelas melhorias sugeridas que apareceram em maior número inicialmente. Os principais pontos apresentados de maneira escrita pelos participantes foram:

- Saneamento Básico, melhora da rede de água e falta de rede de esgoto pluvial;
- Revitalização da praça/centro comunitário;
- Necessidade de melhora na coleta de lixo e entulhos;
- Necessidade de linha de ônibus do transporte público.

Após a identificação dos principais pontos, os moradores foram convidados a discorrer sobre as questões levantadas.

A Sra. Raquel Gertrudes, moradora do setor Vida Nova, relata que seu setor tem creche, escola, asfalto e rede de esgoto, porém possui outros problemas, fala da falta de áreas de lazer. alega que no final de seu setor tem uma área muito grande, com uma nascente, que poderia ser utilizada para a implantação de um parque. Fala da falta de participação da comunidade em eventos, como esse. pois relata que convidou cerca de 200 pessoas de seu setor para essa reunião, mas dos que ela convidou, somente oito pessoas compareceram; acha que a comunidade tem que participar sim para reivindicar seus direitos e melhorias para seu setor, pois sem a participação como os governantes vão saber do que eles precisam; outra questão relatada é sobre o entulho, sugerindo uma fiscalização mais severa porque, a prefeitura até limpa mas as pessoas não respeitam, jogam o lixo em qualquer lugar e depois ficam reclamando da sujeira no setor.

O Sr. Arnaldo Guerra, morador do setor Vida Nova, fala que o setor é completo, bem estruturado e com calçadas padronizadas; relata que no setor tem uma quadra de esporte, mas que é da escola e não da comunidade, restringindo seu uso; alega que no seu setor não tem mais áreas públicas, mas que necessitam de um espaço para prática esportivas e eventos, como feiras, festas religiosas e atividades culturais, que atenderia toda região; fala da Associação de Moradores do Setor Vida Nova, dos projetos e dificuldades encontradas pela comunidade e da falta de participação dos moradores.

A Sra. Andreia Maria, moradora do setor Residencial Moraes, fala da necessidade de uma praça em seu setor, pois existem dois espaços vagos que poderiam ser usados para essa finalidade e que atualmente são usados para descarte de entulhos; relata que, na região, até possuem o serviço de coleta de entulho, mas a falta de educação do ser humano não conseguem manter o espaço limpo, pois a prefeitura limpa cedo e à tarde já está sujo; fala que atualmente o setor está sem o serviço de varrição, mas quando tinham não colaboravam; que o serviço de coleta de lixo é certinho, passa três vezes por semana, mas é questão de educação; fala de um grande problema que atinge toda região que é a falta da rede de drenagem pluvial; quando ocorre uma chuva mais



Instituto de Desenvolvimento Tecnológico do Centro-Oeste

Continua...



intensa, causa um grande transtorno em toda região, principalmente, no setor Cleo Pinheiro, onde a enxurrada sempre arranca o asfalto das ruas desse setor; relata a insustentável situação causada pelo mau cheiro exalado pelo curtume, situação difícil de suportar.

Novamente o Sr. Arnaldo Guerra, fala da falta de informação quanto ao serviço de coleta de entulho, vê a necessidade de uma maior divulgação da data que esse serviço será executado na região; relata que a falta dessa informação faz ocorrer a seguinte situação: a prefeitura limpa de manhã e no mesmo dia as pessoas jogam novamente o lixo nas ruas; sugere que divulguem o dia da coleta e se acontecer que alguém jogue lixo após essa coleta, que a fiscalização multe essa pessoa.

Neste sentido, o Sr. Rodrigo Bueno, morador do setor Laguna Park fala que o procedimento correto de quem esteja construindo é procurar o poder público, retirar suas licenças e contratar uma caçamba para fazer o seu descarte correto no aterro sanitário; relata que os moradores desconhecem essa obrigação e fazem o descarte de entulho de obra de forma errada; relata que prefeitura até oferece o serviço de coleta de lixo “de grande volume” oriundo da limpeza de lote, poda de árvores e até entulhos, mas no setor isso ocorre uma vez por mês.

A Sra. Tayná Barbosa, representante do poder executivo de Trindade, esclarece que a responsabilidade pelo lixo gerado por construções, limpeza de lotes, poda de árvores, descarte de móveis velhos é do proprietário; relata que, para coleta de móveis velhos existe o programa “cata treco”, bastando a pessoa agendar o serviço; relata também que a coleta de lixo “de grande volume”, mesmo não sendo de responsabilidade do poder público, é coletado uma vez por mês, em cada região, para amenizar o problema de cada setor; relata o correto procedimento de fiscalização quando da constatação do fato e da comprovação do infrator; primeiro se faz uma notificação, determina um prazo para sanar o problema e, na persistência do fato, lavra-se a multa; esclarece que existem os canais de comunicação com o poder público; para denúncias sobre perturbação, o número é 9.9125-6778 e para agendar o serviço “cata treco”, o número é 3506-7021 ou 7027, sendo que neste último número, a pessoa poderá obter a informação da data agendada para a realização do serviço de coleta de lixo “de grande volume”, em seu setor.

A Sra. Raquel Gertrudes, novamente fala do problema da falta de esgoto pluvial e que, na ocorrência de chuvas constantes ou volumosa, causa um grande transtorno na região, com erosões, alagamentos e destruição do pavimento asfáltico; relata também os problemas do setor Residencial Santa Fé, onde não tem calçadas, não tem praças, tem problema na iluminação pública e a rede de abastecimento de água é particular, pertencendo a empresa “H2O”; relata o problema com o setor Cleo Pinheiro, que foi projetado para ser um loteamento de condomínio fechado, porém em sua implantação, o projeto foi alterado para loteamento aberto; que suas casas são boas mas as ruas são



Instituto de Desenvolvimento Tecnológico do Centro-Oeste

Continua...



PLANO DIRETOR  
TRINDADE



PLANO DE SANEAMENTO  
TRINDADE

péssimas e sofrem com a falta da drenagem pluvial pois recebe todo volume de enxurrada dos setores à cima.

A Sra. Maria do Carmo, moradora do setor Vida Nova, fala da dificuldade de travessia da GO-060, pois só existe colégio estadual do outro lado da GO-060, forçando aos jovens que estudam nesses colégios, diariamente fazerem esse percurso; relata que já houve acidentes, até mesmo, fatais nessa travessia.

O Sr. Rodrigo Bueno, novamente fala do problema de travessia da GO-0060; relata que por várias vezes já reivindicaram a instalação de uma passarela ou redutor de velocidade, pois o fluxo de moradores é muito grande nessa região.

A Sra. Andreia Maria, fala novamente e relata o problema de mobilidade, pois não existe padronização das calçadas, não só do setor, como de toda cidade, não permitindo seu uso por cadeirantes, carrinhos de bebê e pessoas com dificuldade de locomoção; relata também que, em alguns lugares, as calçadas não possuem o rebaixamento necessário onde existe a faixa de pedestre.

O Sr. Raimundo Neto, morador do setor Barcelos e vereador por Trindade, fala da urgente necessidade de implantação de rede de esgoto pluvial na região; concorda com a falta de padronização das calçadas; da necessidade de ampliação da unidade de saúde do setor Vida Nova; necessidade de implantação de uma escola no setor Santa Fé; resolução do problema de fornecimento de água nesse mesmo setor; do problema de mobilidade urbana em relação ao transporte coletivo, com implantação de linhas até o setor Nova Canaã e a importância quanto aos abrigos nos pontos de ônibus, pois a região é considerada uma "região dormitório" onde não oferece trabalho para a demanda local; da iluminação pública, atualmente já existindo a troca de lâmpadas por leds; a necessidade de implantação de mais um CEMEI's; a necessidade de uma escola municipal no entorno, sendo que já existe o projeto de uma escola no setor Santa Fé; alega que, com o crescimento geográfico e populacional da região, existe a necessidade de implantação de uma escola estadual; que realmente a população, de fato, tem que participar dessas plenárias, porém a procura da população em debater e participar das audiências públicas é muito pequenas, infelizmente em nosso município.

O mediador pergunta se há alguma outra demanda a ser abordada. Os presentes respondem que estão satisfeitos com as questões levantadas. O mediador agradece a presença de todos e encerra a reunião.

Mediador da Reunião:

SELOMAR CÉLIO BRENDA




Instituto de Desenvolvimento Tecnológico do Centro-Oeste

**Figura 39 – Lista de presença dos participantes da Reunião Comunitária na Região 8 em Trindade – GO.**

**Lista de Presença da Reunião Comunitária da Região 08**  
**LOCAL – CRAS LAGUNA**  
**Data: 27/05/2024 – 18H**


Nome	Bairro	Telefone
Vanessa M. Rodrigues	Resid. Lago Pinheiro	62 98359-9429
Alfonso de Oliveira	Vila So. Espino	(64) 98588-4522
Andréia Guina Siqueira	VILA NOVA.	(62) 993092444.
marlon André Capanema	IFG Sorânia	62)985853998
Geonaci Silva do Brasil	SEPLANH	(62) 98513-7863
Mayra Barbosa Quinto	SEPLANH	62 98491-9294
Edmilson Alves de Castro	Vida Nova	62 9598-4442
Isabella Maria de Brito	Residência Liza Marina	62 99364 4868
Angela Cristina Bezerra	Vida Nova	62 994626723
Raquel Guedes Fidal Castro	Vida Nova	62 995335285
Andressa Maria de Oliveira	Residencial Moraes	62 983778286
Maura Rubens Bernardes	Servidor do CRAS	96 9450 82
Marina Soares de Brito	SECOM	98557-7549
Marlene da Silva Salvo	Servidor Cras Laguna	99402 6256

**ITCO** 

Esta reunião comunitária é realizada para dar cumprimento de obrigação legal da Administração Pública Municipal em garantir a livre e desembaraçada participação da população e das instituições da sociedade na formulação, revisão e desenvolvimento das políticas públicas de urbanismo, meio ambiente e governança pública municipal, e de absoluta transparência de todo processo a isso relacionado, razão pela qual os participantes autorizam o Município de Trindade - GO e o Instituto de Desenvolvimento Tecnológico do Centro-Oeste (ITCO) a realizar o tratamento e a divulgação, por meios físicos e/ou digitais, de todos os seus dados pessoais lançados nesta Lista de Presença, assim como suas críticas, sugestões e indagações, além de sua imagem e voz capturadas e registradas por quaisquer meios, sejam eles fotográficos e/ou audiovisuais, nos termos do disposto pela Lei Geral de Proteção de Dados (Lei Federal nº 13.709, de 14 de agosto de 2018) e o Estatuto da Cidade (Lei Federal nº 10.257, de 10 de Julho de 2001).

**Lista de Presença da Reunião Comunitária da Região 08**  
**LOCAL – CRAS LAGUNA**  
**Data: 27/05/2024 – 18H**

Nome	Bairro	Telefone
Adalberto	Santa Fé	(62) 7994493740
Alessandra	Santa Fé	(62) 995000817
Galvânia Pereira de Castro	Vida Nova	(62) 992801709
Isabel M. Paula	Vida Nova	(62) 998-01-65 58
Glaci Fedelle P da J. Gonzaga	Laguna Park	(62) 982394880
Marta Condida P. Bello	Vida Nova	(62) 995558225
Maria de Lacerda Luciana Sol	Vida Nova	(62) 99231-7743
Andressa Alves de Almeida Figueira	SEPLANH	62 99366 1156
Jana de Sousa Ribeiro e Silva	SEPLANH	62-982493499
Mariana Barbosa	UPLANH	62. 99990-6158
Alcineia Fernandes	Laguna	62. 99191-0549
Alvaro Luiz Vieira de Souza M. Cabral	SEPLANH	62 99576-4160
Florete Eduardo S. R. Silva	SEMMA	62 985582155
Rafael Simões Junqueira	Laguna Park	62 992094890
Marcelo Antônio dos Santos	Vida Nova	62 994240604

**ITCO** 

Esta reunião comunitária é realizada para dar cumprimento de obrigação legal da Administração Pública Municipal em garantir a livre e desembaraçada participação da população e das instituições da sociedade na formulação, revisão e desenvolvimento das políticas públicas de urbanismo, meio ambiente e governança pública municipal, e de absoluta transparência de todo processo a isso relacionado, razão pela qual os participantes autorizam o Município de Trindade - GO e o Instituto de Desenvolvimento Tecnológico do Centro-Oeste (ITCO) a realizar o tratamento e a divulgação, por meios físicos e/ou digitais, de todos os seus dados pessoais lançados nesta Lista de Presença, assim como suas críticas, sugestões e indagações, além de sua imagem e voz capturadas e registradas por quaisquer meios, sejam eles fotográficos e/ou audiovisuais, nos termos do disposto pela Lei Geral de Proteção de Dados (Lei Federal nº 13.709, de 14 de agosto de 2018) e o Estatuto da Cidade (Lei Federal nº 10.257, de 10 de Julho de 2001).

Continua...

**Lista de Presença da Reunião Comunitária da Região 08**  
**LOCAL – CRAS LAGUNA**  
**Data: 27/05/2024 – 18H**

Nome	Bairro	Telefone
AFONSO MARIA DE ARAÚJO	ITCO	994779600
Patrícia Helena da Silva	ITCO	98500-9007
Adriana Almeida Araujo Filho	SEPLANH	6299269-9794
Domínio Maximino de Sousa Neto	Vida Nova	98288-5791
SEIOMAR CELIO BREZA	ITCO	62.98925959
Roberta José Silva	Vida Nova	62-992929905
Rodrigo Bruno de Sousa	Laguna Park	62 99113-2958
Pablo Henrique Marques Jardim Vieira	Banda do	(62) 99266-2216



Esta reunião comunitária é realizada para dar cumprimento de obrigação legal da Administração Pública Municipal em garantir a livre e desembarçada participação da população e das instituições da sociedade na formulação, revisão e desenvolvimento das políticas públicas de urbanismo, meio ambiente e governança pública municipal, e de absoluta transparência de todo processo a isso relacionado, razão pela qual os participantes autorizam o Município de Trindade - GO e o Instituto de Desenvolvimento Tecnológico do Centro-Oeste (ITCO) a realizar o tratamento e a divulgação, por meios físicos e/ou digitais, de todos os seus dados pessoais lançados nesta Lista de Presença, assim como suas críticas, sugestões e indagações, além de sua imagem e voz capturadas e registradas por quaisquer meios, sejam eles fotográficos e/ou audiovisuais, nos termos do disposto pela Lei Geral de Proteção de Dados (Lei Federal nº 13.709, de 14 de agosto de 2018) e o Estatuto da Cidade (Lei Federal nº 10.257, de 10 de Julho de 2001).

Figura 40 – Registros fotográficos da Reunião Comunitária na Região 8 em Trindade – GO.










Fonte: autores.

**Figura 41** – Registros fotográficos das demandas e sugestões apresentadas pelos participantes da Reunião Comunitária na Região 8 em Trindade – GO.




Reuniões comunitárias  
Formulário de sugestões da população

PLANO DIRETOR TRINDADE PLANO DE SANEAMENTO TRINDADE

No meu setor não tem água saneada  
não tem esgoto.

Reuniões comunitárias  
Formulário de sugestões da população




  

PLANO DIRETOR TRINDADE PLANO DE SANEAMENTO TRINDADE

Plano Saneamento

1- Drenagem Pluvial = problema pois o ser resolvido  
2- Resíduos Sólidos = Descarte de entulho é com certeza o maior problema




Reuniões comunitárias  
Formulário de sugestões da população

PLANO DIRETOR TRINDADE PLANO DE SANEAMENTO TRINDADE

Drenagem

Reuniões comunitárias  
Formulário de sugestões da população




  

PLANO DIRETOR TRINDADE PLANO DE SANEAMENTO TRINDADE

não tem coleta seletiva de lixo  
Deficiência no sistema de água pluvial  
e descarte irregular de entulhos.

Continua...




Reuniões comunitárias  
Formulário de sugestões da população

*Rede pluvial, bacia de contenção e recuperação, das erosões do córrego entre as bacias Loguna e GUARUJA.*

*Flávio*

Reuniões comunitárias  
Formulário de sugestões da população




  

\* *Mover fiscalização sobre descarte irregular de resíduos (restos de construções)*

\* *De modo irregular*

\*

Reuniões comunitárias  
Formulário de sugestões da população




*Saneamento: entulhos (resíduos) (alhos com umidão)*

*- lixo urbano nos rios, terrenos.*

*- Transporte público nos setores Santa Fé, Nova Bonita.*

*- Presença em áreas de risco (perímetro do bairro).*




Reuniões comunitárias  
Formulário de sugestões da população

*Melhorar escoamento da água da chuva*




Continua...

Reuniões comunitárias  
Formulário de sugestões da população




ST. Vida quebra, me chamo edouir  
no ST. não tem limpeza pública  
nenhum Investimento no Seter

Reuniões comunitárias  
Formulário de sugestões da população




→ Rede de esgoto  
→ Drenagem (escoamento de água)  
→

Reuniões comunitárias  
Formulário de sugestões da população

tem rede de esgoto mais falta manutenção




Reuniões comunitárias  
Formulário de sugestões da população

Plano Comunitário  
melhorar o esgoto  
implantar rede fluvial




Continua...

Reuniões comunitárias  
Formulário de sugestões da população




→ Creche no Monte Sinaí na baixada  
→ Lozer (locais, brinquedo, academia e m.ln)  
→ Mais Escolas - Educação Infantil - CMEI

Reuniões comunitárias  
Formulário de sugestões da população




Escola iluminação, creche, esgoto  
No meu setor não tem associação  
não tem onde se reunir.

Reuniões comunitárias  
Formulário de sugestões da população




Drenagem fluvial  
meio ambiente  
construção de mais praça  
varrição de rua, e asfalto

Reuniões comunitárias  
Formulário de sugestões da população

esgoto a céu aberto  
água com muitos clores  
um lago para o setor




Reuniões comunitárias  
Formulário de sugestões da população

- CRIAÇÃO DE MAIS UM PSE NOS SETORES EM PAVTA.  
- AREA DE LAZER PARA POPULAÇÃO: PRAÇAS, QUADRA DE ESPORTES  
- LAGO NO SETOR VIDA NOVA.

Continua...




**Reuniões comunitárias**  
**Formulário de sugestões da população**

PLANO DIRETOR TRINDADE PLANO DE SANEAMENTO TRINDADE

*• não existe muitos espaços de lazer.*  
*• não existe elo entre associações, comunidades e Prefeitura*  
*• não temos prédios públicos para lazer, cultura*




**Reuniões comunitárias**  
**Formulário de sugestões da população**

PLANO DIRETOR TRINDADE PLANO DE SANEAMENTO TRINDADE

*→ Praça de Lazer*  
*→ Ambientação do meio*  
*→ Plano para Praça mais organizada*  
*→ Praça de Juntas*




**Reuniões comunitárias**  
**Formulário de sugestões da população**

PLANO DIRETOR TRINDADE PLANO DE SANEAMENTO TRINDADE

*Salto de esportes públicos*  
*Salto de ciclismo*  
*Esportes*  
*Riscos*

**Reuniões comunitárias**  
**Formulário de sugestões da população**




  

PLANO DIRETOR TRINDADE PLANO DE SANEAMENTO TRINDADE

*Manutenção nos parques*




Continua...

Reuniões comunitárias  
Formulário de sugestões da população




\* Construção de mais praça ou até um parque no lado Norte ; \* melhoria das calçadas, acessibilidade  
\* construção de mais unidades básicas de saúde.

Reuniões comunitárias  
Formulário de sugestões da população




Qualidade da calçada e não falta murar a escola a saúde saúde e piscina

Reuniões comunitárias  
Formulário de sugestões da população

precisa de um lugar de lazer para a comunidade. Um projeto e um lugar para fazer atividades com jovens e crianças.  
precisa de um projeto para limpar os locais de lixo




Reuniões comunitárias  
Formulário de sugestões da população

• Transporte coletivo melhorado  
• Deficiência no número de equipamentos públicos (saúde (escola, creche, UBS, IAPS) Educação




Continua...

Reuniões comunitárias  
Formulário de sugestões da população




Pessimas / pouca qualidade da calçada  
Cursos profissionalizantes para mães de 12 anos  
Reforma CRAS  
CMEI

Reuniões comunitárias  
Formulário de sugestões da população




Calçamento

Reuniões comunitárias  
Formulário de sugestões da população

- Repavimento dos Vios.  
- Reforma dos prédios municipais (escola, creche, UBS)  
- Construção de varões e creche setor Santa Fé.




Reuniões comunitárias  
Formulário de sugestões da população

PLANO DIRETOR SETOR VIDA NOVA  
REVITALIZAÇÃO DAS AVS SETOR VIDA NOVA  
RECALÇAMENTOS DAS RUAS DO SETOR  
CRIAÇÃO DO ESPAÇO PARA UMA FEIRA NOS SETORES VIDA NOVA, RESIDENCIAL ROSA MORENA NO MESMO LOCAL. FAZER EVENTOS.




Continua...

**Reuniões comunitárias**  
**Formulário de sugestões da população**

*Pragas, escola Posto de saúde, iluminação pública*

**Reuniões comunitárias**  
**Formulário de sugestões da população**




  

*Plano Diretor*

1. Meio Ambiente - Existe uma grande negligência com relação a este ponto




2. Planejamento Urbano - Os espaços públicos podem ser melhorados, mas isso inclui, praças, etc

**Reuniões comunitárias**  
**Formulário de sugestões da população**

*área de lazer - mais vagas das creches e creche comis  
diária para Festa de eventos -  
melhor afonias - Segurança  
iluminação da BR 06 Saída Para Santa Bárbara*




**Reuniões comunitárias**  
**Formulário de sugestões da população**

*diminuir Para Saída Para Santa Bárbara  
CR 060 - e Para de festa tanto Variação  
Para fixar casa Variação*




Continua...

Reuniões comunitárias  
Formulário de sugestões da população




*Plano Diretor*  
*Provisionar melhorias na mobilidade*  
*com Conforto e Transparência urbana*

Reuniões comunitárias  
Formulário de sugestões da população




*Exceção Mun. Prof. Selma Itellida nome creche de*  
*opções de calçada para este atropelando a passagem*  
*de pedestres*

Reuniões comunitárias  
Formulário de sugestões da população

*1- Rua 1.009 It Laguna Park precisa instalar postes*  
*de iluminação; fazer calçada no entorno do Rancho*  
*JS.*  
*2- Mau cheiro do Cuirome Comins, com certos locais a insuportável*




Reuniões comunitárias  
Formulário de sugestões da população

*Tem posto de saúde mas falta mais*  
*atendimento e mais laboratórios*




Continua...

Reuniões comunitárias  
Formulário de sugestões da população




*falta muito a água no setor*

Reuniões comunitárias  
Formulário de sugestões da população

*\* Mau cheiro do Canteiro (Lombring)  
\* Falta drenagem Pluvial*

Reuniões comunitárias  
Formulário de sugestões da população

*o falta relativa do lixo (ausência)  
o Resíduo irregular de entulhos*

## **1.9 Reunião Comunitária na Região 9 – Salão Paroquial da Igreja Santa Luzia**

A nona Reunião Comunitária em Trindade (GO), aconteceu no Salão Paroquial da Igreja Católica Santa Luzia no dia 28/5/2024 (terça-feira), com a abrangência de bairros estrategicamente definidos (Figura 42). Teve início às 18h25, reunindo 38 pessoas.

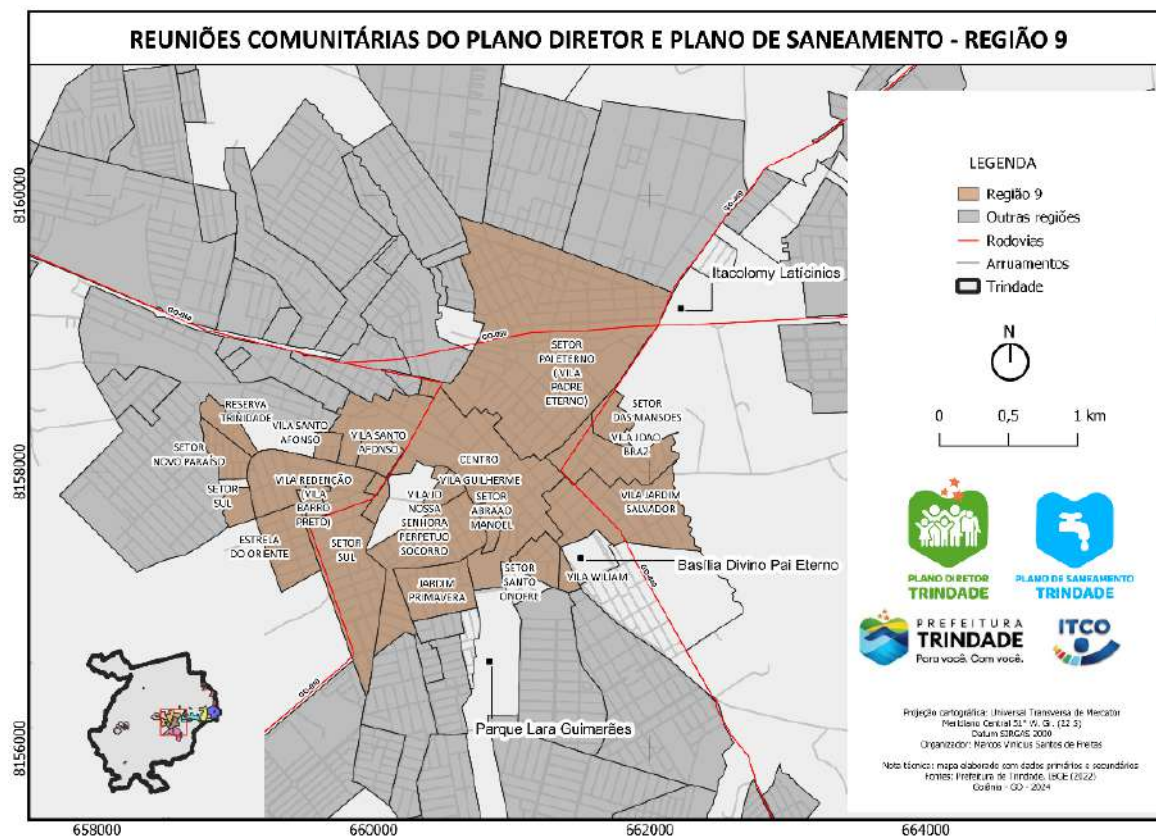
Na ocasião, os ouvintes foram inicialmente esclarecidos quanto ao objetivo da presente reunião, sendo uma obrigatoriedade legal a participação da população no processo de elaboração dos Planos Diretor e de Saneamento Básico do Município.

Com a oportunidade de fala, alguns participantes apontaram elementos-chave que poderiam ser considerados na elaboração dos instrumentos legais do Plano Diretor e de Saneamento Básico, tais como:

- a) melhorar a rede de abastecimento de água;
- b) construir rede de esgoto pluvial;
- c) mobilidade urbana com a regularização de calçadas e vegetação apropriada;
- d) reordenar o fluxo de caminhões no perímetro urbano;
- e) necessidade de linha de ônibus do transporte público.


Assim, a Figura 42 ilustra o mapa abrangendo os setores da Região 1. A seguir, têm-se a ATA, a lista de presença dos participantes, os registros fotográficos e suas demandas e sugestões (na íntegra), apresentadas na presente reunião, respectivamente.

**Figura 42** – Mapa da Região 9 para a nona reunião comunitária de mobilização social em Trindade – GO.



Fonte: autores.

**Figura 43** – Ata da Reunião Comunitária na Região 9 de mobilização social em Trindade – GO.



Revisão do Plano Diretor de Trindade - GO- 2024

ATA DE REUNIÃO 09

Local: Salão Paroquial da Igreja Santa Luzia

Data: 28/05/2024


Horário: 18:25

A reunião iniciou às 18:25h com o número de 38 pessoas. Estavam presentes moradores, servidores da prefeitura municipal de Trindade e membros da equipe do Instituto de Desenvolvimento Tecnológico do Centro-Oeste; a Sra. Tayná Barbosa Galindo, representante do Executivo Municipal de Trindade, o Sr. Selomar Celio Breda, presidente do ITCO, e eu, Afonso Maria de Araújo, relator e membro da equipe do ITCO. A Reunião Comunitária foi mediada pelo Sr. Selomar Célio Breda, que agradeceu a todos os participantes.

Foi explanado para os participantes que esta reunião é realizada para dar cumprimento de obrigação legal da Administração Pública Municipal em garantir a livre e desembaraçada participação da população e das instituições da sociedade na formulação, revisão e desenvolvimento das políticas públicas de urbanismo, meio ambiente e governança pública municipal, e de absoluta transparência de todo processo a isso relacionado, razão pela qual os participantes autorizam o Município de Trindade - GO e o Instituto de Desenvolvimento Tecnológico do Centro-Oeste (ITCO) o realizar o tratamento e a divulgação, por meios físicos e/ou digitais, de todos os seus dados pessoais lançados nesta Lista de Presença, assim como suas críticas, sugestões e indagações, além de sua imagem e voz capturadas e registradas por quaisquer meios, sejam eles fotográficos e/ou audiovisuais, nos termos do disposto pela Lei Geral de Proteção de Dados (Lei Federal nº 13.709, de 14 de agosto de 2018) e o Estatuto da Cidade (Lei Federal nº 10.257, de 10 de Julho de 2001).

Na sequência dos trabalhos, o mediador falou sobre o que é o Plano Diretor, quais as legislações federais que orientam a elaboração e revisão do Plano Diretor e do Plano de Saneamento. Em seguida, o mediador apresentou os temas que são inerentes a cada plano e falando sobre a importância do Plano Diretor e do Plano de Saneamento das cidades, além de serem apresentados exemplos e situações do cotidiano da cidade em que o Plano Diretor e o Plano de Saneamento poderão ser um instrumento importante de planejamento na solução destes problemas.

Após as apresentações e informações do Plano Diretor e do Plano de Saneamento, se iniciou a dinâmica, em que os presentes puderam se manifestar. Foi utilizada uma metodologia onde cada participante recebeu papel e caneta para escrever três pontos importantes de melhoria da região em que vive, 03 sugestões importantes para o Plano Diretor e 03 para o Plano de Saneamento.



Continua...



Todas as manifestações descritas foram para um quadro na parede. O mediador iniciou a leitura pelas melhorias sugeridas que apareceram em maior número inicialmente. Os principais pontos apresentados de maneira escrita pelos participantes foram:

- Saneamento Básico, melhora da rede de água e falta de rede de esgoto pluvial;
- Mobilidade urbana com a regularização de calçadas e vegetação apropriada;
- Mobilidade urbana - fluxo de caminhões no perímetro urbano;
- Necessidade de linha de ônibus do transporte público.

Após a identificação dos principais pontos, os moradores foram convidados a discorrer sobre as questões levantadas.

O Sr. Antonielly Garcia, morador do setor Central, destaca a vocação turística e religiosa de nossa cidade e a importância desse turismo que traz o desenvolvimento econômico e geração de emprego; relata que principalmente, na Rua Dr. Irany Ferreira, mais conhecida como Rua do Comércio, o grande fluxo de turistas no trajeto entre as Igrejas Matriz, Basílica e Cristo Redentor (Igreja do Padre Pelágio), destacando que a maioria dos turistas são pessoas idosas e com dificuldades de locomoção as calçadas não são padronizadas quanto ao piso e nivelamento, não sendo adequado a esses turistas, principalmente, aos cadeirantes; na questão do saneamento, fala da situação que está acontecendo em todo país, como no Rio Grande do Sul e que ocorre também em nossa cidade, aumentando o período de seca e quando chove, vem muito mais forte que o usual, com grande volume de água, sendo que, algumas ruas não comportam esse volume, principalmente na Avenida Manoel Monteiro, onde os bueiros são insuficientes; fala da falta de áreas permeáveis para a infiltração pluvial nas cidades; questionado pelo mediador sobre a arborização nas calçadas da rua citada, alega a inviabilidade de plantio de árvores nesta rua pelo estreitamento das calçadas e relata a existência uma excelente área verde, muito próximo da Igreja do Padre Pelágio, subvalorizado e de pouca divulgação; fala da necessidade de exploração turística da cidade, não somente na área religiosa, mas que poderia aproveitar outros atrativos como Museu, Rua das Belas Artes (pinturas de Fábio Gomes), Parque Lara Guimarães e Parque Maria Perilo.

A Sra. Joana D'arc, moradora do setor Sul, endossando a fala anterior e acrescenta que o desrespeito com o pedestre é uma coisa tão ostensiva que tem bares aqui que colocam mesa e cones, impedindo a passagem de pedestres, principalmente os cadeirantes e carrinhos de bebê, citando como exemplo o Bar Búfalos, na Av. Manoel Monteiro, onde existe uma boa calçada, mas totalmente obstruída para o pedestre; relata que, no período que trabalhou na câmara municipal foi criado o projeto "calçadas ecológicas" para favorecer a drenagem da água de chuva; relata também que, à época, a criação da "Cooperativa de Mulheres Catadoras", projeto que trabalhava com mulheres catadoras na reciclagem de resíduos, mas que, atualmente não sabe informar



Instituto de Desenvolvimento Tecnológico do Centro-Oeste

Continua...



sobre o andamento deste projeto; fala da falta de educação ambiental das pessoas, principalmente na separação de nosso lixo doméstico.

A Sra. Marcia Josefa, moradora do setor Vila Padre Eterno e vereadora por Trindade, também relata a questão da mobilidade em Trindade, que essa dificuldade de locomoção, não só na Rua Dr. Irany Ferreira, que vai da Igreja Matriz à Basílica, mas também, em todo entorno da Basílica, onde as calçadas estão sendo invadidas pelos moradores e comerciantes; fala da necessidade urgente de retirada do trânsito pesado de dentro da cidade, principalmente, o fluxo de carretas e caminhões na Avenida Manoel Monteiro, que causa muitos transtornos e acidentes; fala do problema da falta de esgoto pluvial, pois quando chove a enxurrada do Bairro Santuário invade o Setor João Braz, deixando o setor quase todo alagado;

A Sra. Neide Martins, moradora do setor Novo Paraíso, relata que em seu setor não possui o serviço de coleta de lixo e que em época de chuva, a enxurrada dos setores Sul e Redenção, em grande volume alagando algumas casas; relata que, em seu setor, só existe calçadas em alguns lugares e reclama da quantidade de cloro na água fornecida pela operadora do sistema.

O Sr. Marcus Vinícius, servidor da Semma, relata que desconhece a situação da associação citada anteriormente, mas que a Semma está se reunindo com as associações existente no município, inclusive com a existente no setor Santa Fé, por se tratar de uma das condicionante que o aterro sanitário deve possuir e é uma exigência da Semma; fala que, sobre o problema de inundação do setor João Braz, relata que o córrego existente na região, o córrego Bruacas que no decorrer dos anos foi perdendo o curso normal de seu leito, principalmente pelo processo de assoreamento, trazendo seu leito para o lado do setor, mas que a Semma realizou um trabalho de limpeza do córrego, voltando ele para seu curso normal e essa ação resolveu o problema de inundação na região; fala da necessidade de implantação de redutores de velocidade na entrada da cidade, no "Portal de Fé", um dos pontos turístico de nosso município, com parada de ônibus e grande visitação de turistas, principalmente idosos; fala do problema com a arborização inadequada existente, principalmente, atrapalhando a fiação e com destruição de calçadas, mas hoje, existe um programa de readequação no plantio dessas árvores, com espécies apropriadas para essa finalidade.

O mediador pergunta se há alguma outra demanda a ser abordada. Os presentes respondem que estão satisfeitos com as questões levantadas. O mediador agradece a presença de todos e encerra a reunião.

Mediador da Reunião:

SELOMAR CÉLIO BREDA



Instituto de Desenvolvimento Tecnológico do Centro-Oeste

**Figura 44 – Lista de presença dos participantes da Reunião Comunitária na Região 9 em Trindade – GO.**

**Lista de Presença da Reunião Comunitária da Região 09**  
**LOCAL – SALÃO PAROQUIAL – IGREJA SANTA LUZIA**  
**Data: 28/05/2024 – 18H**

Nome	Bairro	Telefone
Guilherme Alves Barbosa	Sector Pai Eterno	(62) 985079405
Selma Augusto V. Barbosa	Sector Pai Eterno	(62) 995041939
Jeniffer Amanda de Sousa	Sector Pai Eterno	62994155701
Isabela Adalmeida Dias de Saia	Sector Central	1621984226572
Diego Henrique Ferreira	Sector Pai Eterno	(62) 984682741
Shirley Francine Brito	Sector Pai Eterno	(62) 99989-9248
Carla Feijó	Sector Pai Eterno	62.996808628
Mariana Barbosa	Upland / Central	62.99980-6158
Keyra Barbosa Galvão	Sector Pai Eterno / SEPLANH	62.984919294
Marcos Vinícius dos Santos	Vila João Elias	62.924500619
Mônica José da Silva	Vila Pai Eterno	62.984503748
Cláudio Vinícius dos Santos	Vila João Elias	62.99637-1173
Alexsandra Roque	Jepelash	62.985390614
Marcos Vinícius da Silva Lima	Semina	62.981651310



Esta reunião comunitária é realizada para dar cumprimento de obrigação legal da Administração Pública Municipal em garantir a livre e desembarada participação da população e das instituições da sociedade na formulação, revisão e desenvolvimento das políticas públicas de urbanismo, meio ambiente e governança pública municipal, e de absoluta transparência de todo processo a isso relacionado, razão pela qual os participantes autorizam o Município de Trindade - GO e o Instituto de Desenvolvimento Tecnológico do Centro-Oeste (ITCO) a realizar o tratamento e a divulgação, por meios físicos e/ou digitais, de todos os seus dados pessoais lançados nesta Lista de Presença, assim como suas críticas, sugestões e indagações, além de sua imagem e voz capturadas e registradas por quaisquer meios, sejam eles fotográficos e/ou audiovisuais, nos termos do disposto pela Lei Geral de Proteção de Dados (Lei Federal nº 13.709, de 14 de agosto de 2018) e o Estatuto da Cidade (Lei Federal nº 10.257, de 10 de Julho de 2001).

**Lista de Presença da Reunião Comunitária da Região 09**  
**LOCAL – SALÃO PAROQUIAL – IGREJA SANTA LUZIA**  
**Data: 28/05/2024 – 18H**

Nome	Bairro	Telefone
Antonelly Garcia Rodrigues	Sector Central	(62) 981942288
Wilson Alves de Moraes	St. Sol. Dourado	(62) 993303486
Jaferson Feres do Amorim	Sector Pai Eterno	64.9.76345883
SILVANI D'ARCAJOTA DA SILVA	CENTRAL	62 91 925252
Simone Queiroz Montenegro Moraes	Vila Padre Eterno I	62-985848658
Adriana Alves dos Santos F. Lima	SEPLANH	62 99269-9794
Andréia Antonina S. S. Moraes	Sector Pai Eterno	(62) 985513341
Georgette Nita dos Santos	Sector Sol. Dourado	6298513-7863
Andréia Alves de Almeida	Central	62 99966-1156
Marielle Fernanda Portela	Sector Cristina 2	(62) 98622-0742
P. João Simão	St. Lagunas Park	62-992484890
Luciana de Souza Galvão	V.P.E	(62) 99253-3254
Geneci Alves Barbosa	Sector Pai Eterno	(62) 99287-3103
Itana Barbosa Galvão	Sector Pai Eterno	(62) 985923993



Esta reunião comunitária é realizada para dar cumprimento de obrigação legal da Administração Pública Municipal em garantir a livre e desembarada participação da população e das instituições da sociedade na formulação, revisão e desenvolvimento das políticas públicas de urbanismo, meio ambiente e governança pública municipal, e de absoluta transparência de todo processo a isso relacionado, razão pela qual os participantes autorizam o Município de Trindade - GO e o Instituto de Desenvolvimento Tecnológico do Centro-Oeste (ITCO) a realizar o tratamento e a divulgação, por meios físicos e/ou digitais, de todos os seus dados pessoais lançados nesta Lista de Presença, assim como suas críticas, sugestões e indagações, além de sua imagem e voz capturadas e registradas por quaisquer meios, sejam eles fotográficos e/ou audiovisuais, nos termos do disposto pela Lei Geral de Proteção de Dados (Lei Federal nº 13.709, de 14 de agosto de 2018) e o Estatuto da Cidade (Lei Federal nº 10.257, de 10 de Julho de 2001).

Continua...

**Lista de Presença da Reunião Comunitária da Região 09**  
**LOCAL – SALÃO PAROQUIAL – IGREJA SANTA LUZIA**  
**Data: 28/05/2024 – 18H**

Nome	Bairro	Telefone
Daniel Salveira	Perpetua Socorro	99191-2525
Jana de Jansa Ribeiro e Silva	Leplank	62-982493499
Maria Cláudia de Souza Brito	Vila Pai Eterno	62-984913442
Joana Dora Aguiar	Setor Sul	62-982658103
Aluísio A. Pereira	Setor Sul	62-991943859
Neide M. de Sousa	Novo Paraíso	62-985970596
Patrícia Helena da Silva	ITCO	98500-9007
Gildete Alves Pinheiro	Vila Padre Eterno	62-992505336
AFONSO MARIA DE ARAÚJO	ITCO / VILA PADRE ETERNO	9-9477-9600
Eder Coelho	Antena II	98409-3587



Esta reunião comunitária é realizada para dar cumprimento de obrigação legal da Administração Pública Municipal em garantir a livre e desembarçada participação da população e das instituições da sociedade na formulação, revisão e desenvolvimento das políticas públicas de urbanismo, meio ambiente e governança pública municipal, e de absoluta transparência de todo processo a isso relacionado, razão pela qual os participantes autorizam o Município de Trindade - GO e o Instituto de Desenvolvimento Tecnológico do Centro-Oeste (ITCO) a realizar o tratamento e a divulgação, por meios físicos e/ou digitais, de todos os seus dados pessoais lançados nesta Lista de Presença, assim como suas críticas, sugestões e indagações, além de sua imagem e voz capturadas e registradas por quaisquer meios, sejam eles fotográficos e/ou audiovisuais, nos termos do disposto pela Lei Geral de Proteção de Dados (Lei Federal nº 13.709, de 14 de agosto de 2018) e o Estatuto da Cidade (Lei Federal nº 10.257, de 10 de Julho de 2001).





Figura 45 – Registros fotográficos da Reunião Comunitária na Região 9 em Trindade – GO.








Fonte: autores.




**Figura 46** – Registros fotográficos das demandas e sugestões apresentadas pelos participantes da Reunião Comunitária na Região 9 em Trindade – GO.

Reuniões comunitárias Formulário de sugestões da população		ITCO	PLANO DE SANEAMENTO TRINDADE
			
<p>→ Alojamento na Alameda Wilson Tenreiro</p> <p>→ Mal cheiro na Alameda onde o lixo passa na Av Wilson Tenreiro</p>			
			
<p><del>Demanda</del> Demanda: Existem ruas que não tem bueiros, e alagam.</p> <p>Ex: Rua dos Lילות.</p> <p>Córrego Barragem transborda e forte chuva.</p>			
			
<p><del>Reuniões comunitárias</del> <sup>rua</sup> Reuniões comunitárias</p> <p>Formulário de sugestões da população</p> <p>1. Ruas sem bueiros e bueiros quebrados. Quando chove forte alagam ruas não tem onde ir a água com rapidez.</p> <p>Falta de bueiros de bueiros em algumas Ruas.</p>			
			
<p>Demanda (Ruas sem esgoto)</p> <p>Colita / Entulho</p> <p>Ciclovia</p>			




Continua...


**Reuniões comunitárias**  
**Formulário de sugestões da população**






*Drainagem: ampliar a rede de drenagem. Conscientização da população quanto aos lixo e entulhos (deixar regiões de p/cumprimento)*


**Reuniões comunitárias**  
**Formulário de sugestões da população**



*→ Bancas para atender as fideis*  
*→ Drenagem pluvial*  
*→*


**Reuniões comunitárias**  
**Formulário de sugestões da população**






*Saneamento. Agua com muito cloro*


**Reuniões comunitárias**  
**Formulário de sugestões da população**



*alagui na Rua Sebastiao, proximo a Córrego*




Continua...

Reuniões comunitárias  
Formulário de sugestões da população




Calçadas desmontáveis das  
lojas - áreas para comunidade  
Preservação do Patrimônio (casarões)

Reuniões comunitárias  
Formulário de sugestões da população




Desmontar a drenagem da água quando chover acumula  
água nos ruas.

Reuniões comunitárias  
Formulário de sugestões da população

Desmontar  
Construção de mais galeria pluvial para drenagem das águas  
de chuva.




Reuniões comunitárias  
Formulário de sugestões da população

Saneamento: Falta drenagem da água pluvial




Continua...

**Reuniões comunitárias**  
**Formulário de sugestões da população**




*Sensibilização mais Rigorosa sobre Animais em Lotes Urbanos*  
*↳ Abandono de lixo em áreas comuns*

**Reuniões comunitárias**  
**Formulário de sugestões da população**




*Água - manutenção*  
*Resíduos sólidos - participação e lixo negro*

**Reuniões comunitárias**  
**Formulário de sugestões da população**

*Somente: conscientização da população sobre o despejo de lixo nas ruas*




**Reuniões comunitárias**  
**Formulário de sugestões da população**

*Não orientar para coleta seletiva de lixo // Não estimular a formação de cooperativas de reciclagem*




Continua...

Reuniões comunitárias  
Formulário de sugestões da população




Saneamento  
Limpeza das ruas, as vezes demora a limpar <sup>peças de</sup> ~~churras~~  
Despejo de água quente na rua

Reuniões comunitárias  
Formulário de sugestões da população




não recolhe lixo  
Córregos alaga e chuva  
muito lixo ~~na~~ na água

Reuniões comunitárias  
Formulário de sugestões da população

INCENTIVO A COLETA SELETIVA DE RESÍDUOS SÓLIDOS




Reuniões comunitárias  
Formulário de sugestões da população

INCENTIVO A REALIZAÇÃO DE EVENTOS SUPLEMENTARES  
AOS EVENTOS DO TURISMO RELIGIOSO

Continua...




Reuniões comunitárias  
Formulário de sugestões da população

Plano de Saneamento




Mais bocas de lobo e piso permeável no container central da  
Cruzeira Manoel Monteiro, p/ reduzir o risco de ALAGAMENTO.

Reuniões comunitárias  
Formulário de sugestões da população




\* necessidade de coleta seletiva,  
\* ampliar a rede de coleta.  
\* calçada consciente.

Reuniões comunitárias  
Formulário de sugestões da população

rede fluvial <sup>comunitária</sup> fraca

Reuniões comunitárias  
Formulário de sugestões da população




  

Plano de Saneamento

\* Ampliação da rede de drenagem pluvial  
\* Ampliação da rede de esgoto

Continua...

**Reuniões comunitárias**  
**Formulário de sugestões da população**




  

PLANO DIRETOR TRINDADE ITCO PLANO DE SANEAMENTO TRINDADE

\* Planejamento urbano: parques para pratica de esportes

\*




**Reuniões comunitárias**  
**Formulário de sugestões da população**

PLANO DIRETOR TRINDADE ITCO PLANO DE SANEAMENTO TRINDADE

- Acessibilidade na Av. Manoel Monteiro
- Loja, praça região centro
- Lixo nos passeios impedindo o trânsito de pedestres nos principais eixos da cidade.

**Reuniões comunitárias**  
**Formulário de sugestões da população**




PLANO DIRETOR TRINDADE ITCO PLANO DE SANEAMENTO TRINDADE

Adequação das calçadas

Radares de velocidade na entrada da Cidade

Maior fiscalização em relação ao trânsito

**Reuniões comunitárias**  
**Formulário de sugestões da população**




  

PLANO DIRETOR TRINDADE ITCO PLANO DE SANEAMENTO TRINDADE

Plano diretor: a desincentivar a instalação de empresas por via quaias de empulso.

Continua...

Reuniões comunitárias  
Formulário de sugestões da população




PLANO DIRETOR TRINDADE

ITCO

PLANO DE SANEAMENTO TRINDADE

Mobilidade -> As Calçadas ocupadas e desmarcadas  
↳ Meus Cibermeus dinâmicos

Reuniões comunitárias  
Formulário de sugestões da população




PLANO DIRETOR TRINDADE

ITCO

PLANO DE SANEAMENTO TRINDADE

Proximidade, Tráfego no bairro

Reuniões comunitárias  
Formulário de sugestões da população




PLANO DIRETOR TRINDADE

ITCO

PLANO DE SANEAMENTO TRINDADE

permanência das obras

Reuniões comunitárias  
Formulário de sugestões da população

PLANO DIRETOR TRINDADE




ITCO

PLANO DE SANEAMENTO TRINDADE

Mobilidade: Calçadas distribuídas, algumas estão em péssimo estado, outras colocam barreiras.




Continua...

**Reuniões comunitárias**  
**Formulário de sugestões da população**




Corrego com erosão  
Volto mata ciliares

**Reuniões comunitárias**  
**Formulário de sugestões da população**




MELHOR AMBIENTE CHUVA QUE ALAGA / ESCORRE DO BARRIO SANTIAGO ATE VILA JOAO BRAS MUNDANDO AS CASAS  
- transporte publico CALÇADAS - MOBILIDADE  
tirar transporte DE CARGA PESADA NA AV. MANOEL MORENO

**Reuniões comunitárias**  
**Formulário de sugestões da população**

*P. Diretor*  
Corrego Alaga  
Falta calçada, coleta de lixo, limpeza  
Falta emprego




**Reuniões comunitárias**  
**Formulário de sugestões da população**

Socioeconômica - geração de empregos  
Mobilidade e qualidades das calçadas - acessibilidade




Continua...

**Reuniões comunitárias**  
**Formulário de sugestões da população**

Problemas de entulho nos ruas  
galho de árvores cortados e resto de  
materiais de construções.




**Reuniões comunitárias**  
**Formulário de sugestões da população**

Plano Diretor

- \* Deixar mais rigidez para suprir as ideias coletadas
- \* Padronização dos coletados das futuras lotizações.

**Reuniões comunitárias**  
**Formulário de sugestões da população**




  

Plano Diretor

Poluição

Melhor sinalização das ruas

**Reuniões comunitárias**  
**Formulário de sugestões da população**




  

Plano Diretor

atualizar com a criação de áreas de lazer e espaço cultural em áreas  
mais afastadas do centro!

Continua...




**Reuniões comunitárias**  
**Formulário de sugestões da população**

PLANO DIRETOR TRINDADE ITCO PLANO DE SANEAMENTO TRINDADE

*mobilidade: calçadas conscientes sem fixadinho  
transporte público de qualidade.  
(Uso adequado das calçadas e lixigueros para cumprimento*




**Reuniões comunitárias**  
**Formulário de sugestões da população**

PLANO DIRETOR TRINDADE ITCO PLANO DE SANEAMENTO TRINDADE

*~~Calçadas~~ Calçadas (mobilidade)*




**Reuniões comunitárias**  
**Formulário de sugestões da população**

PLANO DIRETOR TRINDADE ITCO PLANO DE SANEAMENTO TRINDADE

*Plano diretor: + mais policiamento nas praças  
+ Organizar o recolhimento das pedras de  
arrozais, diminuir a ser reutilizadas e assim  
que tenham algum fim de novo.*

**Reuniões comunitárias**  
**Formulário de sugestões da população**




  

PLANO DIRETOR TRINDADE ITCO PLANO DE SANEAMENTO TRINDADE

*calçadas irregulares / falta de mobilidade p/ deficientes / calçadas ocupadas p/ trânsito de pedestres*




Continua...

Reuniões comunitárias  
Formulário de sugestões da população




Uso indevido das calçadas pelo comércio  
Não tem política pública para população de rua nem de migrantes

Reuniões comunitárias  
Formulário de sugestões da população




→ Calçadas liberadas  
→ Transporte Público  
→ Atuar para o Turismo para que não dependa somente da Festa.

Reuniões comunitárias  
Formulário de sugestões da população

Plano Diretor = Calçadas cheias de lixo,  
Varias Queimadas




Reuniões comunitárias  
Formulário de sugestões da população

Plano Diretor  
gestão das Calçadas muito irregular  
expansão desordenada da cidade




Continua...

Reuniões comunitárias  
Formulário de sugestões da população

Qualidade das calçadas;




Reuniões comunitárias  
Formulário de sugestões da população

Plano Diretor




Necessidade de uniformização e nivelamento das CALÇADAS da Av. Dr. Franky Ferreira, p/ atender os turistas idosos ou com mobilidade reduzida na peregrinação entre a Igreja Matriz, a Basílica e a Igreja dos Padre Pelózes.

Reuniões comunitárias  
Formulário de sugestões da população

não tem muitos espaços p/ cultura e lazer, pouco linha de ônibus, indústrias não respeitam meio ambiente (algumas).




Reuniões comunitárias  
Formulário de sugestões da população

QUALIDADE DAS CALÇADAS

Continua...




Reuniões comunitárias  
Formulário de sugestões da população

ORGANIZAÇÃO DA MOBILIDADE URBANA




A CIDADE, NÃO PLAJARA.

Reuniões comunitárias  
Formulário de sugestões da população




\* necessitamos de uma via segura para atravessar a GO 60, na altura da Avenida A

Reuniões comunitárias  
Formulário de sugestões da população




• falta transporte público  
as calçadas não ocupadas ou estão em más condições

Reuniões comunitárias  
Formulário de sugestões da população

\* áreas com muita erosão, necessita de matas ciliares  
\* necessita transporte alternativo  
\* Calçadas muito ~~de~~ ocupadas pelo comércio

Reuniões comunitárias  
Formulário de sugestões da população

DRENAGEM DE ALAGAMENTO S VILA JOÃO BRIZ

## 1.10 Reunião Comunitária na Região 10 – CMEI Joaquina Vicente

### Braz

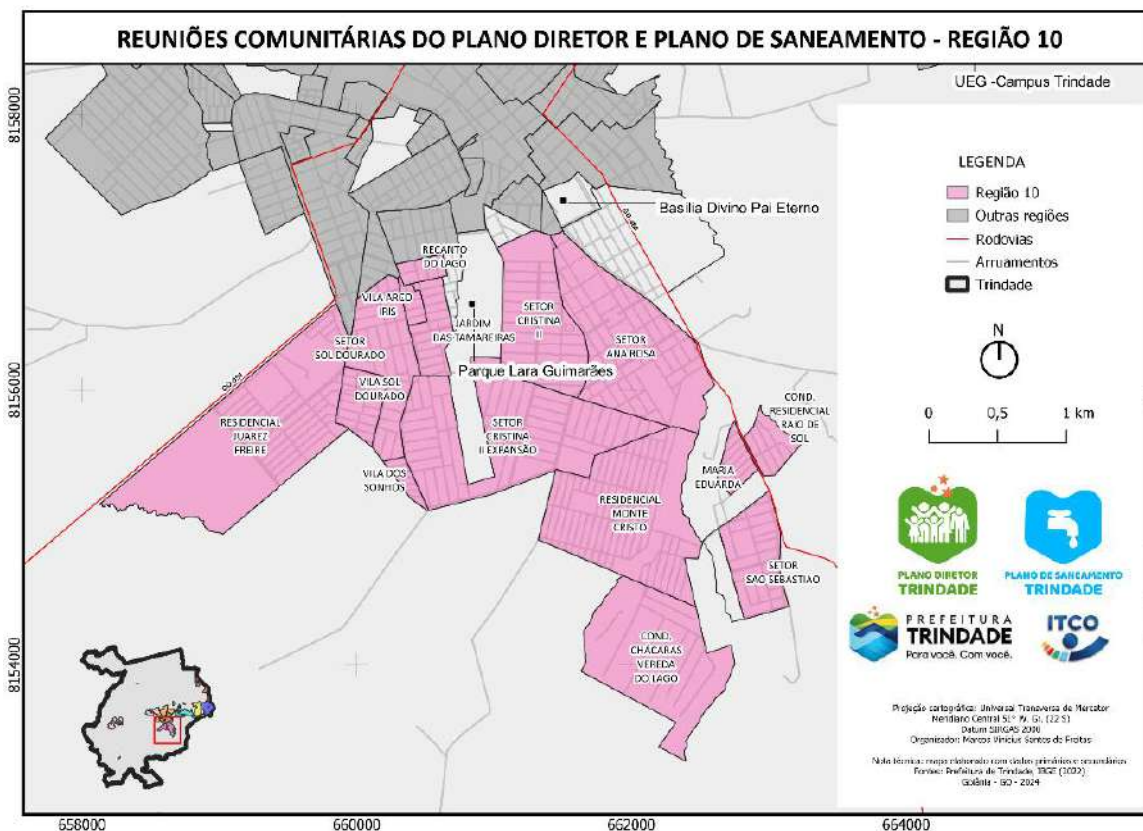
A décima Reunião Comunitária em Trindade (GO), aconteceu no Centro Municipal de Educação Infantil (CMEI) Joaquina Vicente Braz localizado no Setor Sol Dourado no dia 3/6/2024 (segunda-feira), com a abrangência de bairros estrategicamente definidos (Figura 47). Teve início às 18h23, reunindo 53 pessoas.

Na ocasião, os ouvintes foram inicialmente esclarecidos quanto ao objetivo da presente reunião, sendo uma obrigatoriedade legal a participação da população no processo de elaboração dos Planos Diretor e de Saneamento Básico do Município. Com a oportunidade de fala, alguns participantes apontaram elementos-chave que poderiam ser considerados na elaboração dos instrumentos legais do Plano Diretor e de Saneamento Básico, tais como:

- a) construir redes de esgoto pluvial;
- b) educação ambiental para conscientização dos moradores com o descarte de entulhos;
- c) melhorar os equipamentos municipais (mais creches e escolas estaduais);
- d) regularizar calçadas e vegetação apropriada, reorganizar o fluxo de caminhões no perímetro urbano;
- e) há necessidade de linha de ônibus do transporte público.

Assim, a Figura 47 ilustra o mapa abrangendo os setores da Região 1. A seguir, têm-se a ATA, a lista de presença dos participantes, os registros fotográficos e suas demandas e sugestões (na íntegra), apresentadas na presente reunião, respectivamente.

**Figura 47** – Mapa da Região 10 para a décima reunião comunitária de mobilização social em Trindade – GO.



Fonte: autores.

**Figura 48** – Ata da Reunião Comunitária na Região 10 de mobilização social em Trindade – GO.



Revisão do Plano Diretor de Trindade – GO 2024

ATA DE REUNIÃO 10

Local: CEMEI Joaquina Vicente Braz

Data: 03/06/2024

Horário: 18:23

A reunião iniciou às 18:23h com o número de 53 pessoas. Estavam presentes moradores, servidores da prefeitura municipal de Trindade e membros da equipe do Instituto de Desenvolvimento Tecnológico do Centro-Oeste; a Sra. Tayná Barbosa Galindo, representante do Executivo Municipal de Trindade, o Sr. Selomar Celio Breda, presidente do ITCO, e eu, Afonso Maria de Araújo, relator e membro da equipe do ITCO. A Reunião Comunitária foi mediada pelo Sr. Selomar Célio Breda, que agradeceu a todos os participantes e principalmente a Sra. Magda, diretora do CEMEI, pelo empenho, dedicação e espaço cedido.

Foi explanado para os participantes que esta reunião é realizada para dar cumprimento de obrigação legal da Administração Pública Municipal em garantir a livre e desembaraçada participação da população e das instituições da sociedade na formulação, revisão e desenvolvimento das políticas públicas de urbanismo, meio ambiente e governança pública municipal, e de absoluta transparência de todo processo a isso relacionado, razão pela qual os participantes autorizam o Município de Trindade - GO e o Instituto de Desenvolvimento Tecnológico do Centro-Oeste (ITCO) o realizar o tratamento e a divulgação, por meios físicos e/ou digitais, de todos os seus dados pessoais lançados nesta Lista de Presença, assim como suas críticas, sugestões e indagações, além de sua imagem e voz capturadas e registradas por quaisquer meios, sejam eles fotográficos e/ou audiovisuais, nos termos do disposto pela Lei Geral de Proteção de Dados (Lei Federal nº 13.709, de 14 de agosto de 2018) e o Estatuto da Cidade (Lei Federal nº 10.257, de 10 de Julho de 2001).

Na sequência dos trabalhos, o mediador falou sobre o que é o Plano Diretor, quais as legislações federais que orientam a elaboração e revisão do Plano Diretor e do Plano de Saneamento. Em seguida, o mediador apresentou os temas que são inerentes a cada plano e falando sobre a importância do Plano Diretor e do Plano de Saneamento das cidades, além de serem apresentados exemplos e situações do cotidiano da cidade em que o Plano Diretor e o Plano de Saneamento poderão ser um instrumento importante de planejamento na solução destes problemas.

Após as apresentações e informações do Plano Diretor e do Plano de Saneamento, se iniciou a dinâmica, em que os presentes puderam se manifestar. Foi utilizada uma metodologia onde cada participante recebeu papel e caneta para escrever



Continua...



três pontos importantes de melhoria da região em que vive, 03 sugestões importantes para o Plano Diretor e 03 para o Plano de Saneamento.

Todas as manifestações descritas foram para um quadro na parede. O mediador iniciou a leitura pelas melhorias sugeridas que apareceram em maior número inicialmente. Os principais pontos apresentados de maneira escrita pelos participantes foram:

- Saneamento Básico - falta de rede de esgoto pluvial;
- Saneamento Básico - conscientização dos moradores com o descarte de entulhos;
- Infraestrutura - creches e escolas estaduais;
- Mobilidade urbana - regularização de calçadas e vegetação apropriada;
- Mobilidade urbana - fluxo de caminhões no perímetro urbano;
- Mobilidade urbana - necessidade de linha de ônibus do transporte público.

Após a identificação dos principais pontos, os moradores foram convidados a discorrer sobre as questões levantadas.

O Sr. Hélio Braz, morador do setor Conjunto Sol Dourado, relata que quanto adentra nesse CEMEI se sente muito emocionado pois esse CEMEI recebe o nome de sua mãe; fala que é morador do setor à 42 anos e viu a região se desenvolver e que está crescendo muito, mas essa discussão vem reforçar o futuro de nossa cidade; parabeniza os participantes; fala que a nascente do córrego “barro preto” é um parque em nossa região onde atende toda nossa cidade; relata a necessidade em mais moradias, principalmente para a região do setor Conjunto Sol Dourado, pois iria atender toda região; perguntado pelo mediador sobre o que poderia ser melhorado nas praças da região, respondeu que nas praças já existe academia ao ar livre e várias outras opções de lazer; relata a necessidade de implantação do esgoto pluvial, pois quando chove a água vem em grande quantidade e invade o setor Roberto Monteiro; na questão da mobilidade vê a necessidade de melhoria das calçadas para atingir a pessoas mais idosas e cadeirantes; fala da necessidade de mais abrigos para idosos, principalmente, nesta região; relata a necessidade de linhas de ônibus que ligue o centro da cidade a região leste; fala da importância e necessidade do plano diretor até para a construção de prédio em nossa cidade; fala da importância do viaduto que está em construção na GO-060 e também da necessidade e da importância de um anel viário contornando nossa cidade.

O Sr. Geancarlos Silva, morador do setor Conjunto Sol Dourado e servidor da prefeitura, relata que participou das 10 reuniões programadas e finalmente chegou em sua região podendo assim, dar sua participação; relata que das 10 regiões visitadas, em questão de lazer e equipamentos públicos, a décima região é a melhor, pois possui várias praças, vários espaços para feiras, incluindo o feirão, maior espaço coberto para eventos



Instituto de Desenvolvimento Tecnológico do Centro-Oeste

Continua...



de Trindade e amplíssimo espaço para estacionamento, academias ao ar livre, um campo de futebol no setor Sol Nascente, o parque Lara Guimarães, que possui: área arborizada, pista para caminhada, campo de futebol, quadra de tênis, a secretaria de esportes, com professores e técnicos para orientação de atividades físicas, três grandes lagos, inclusive com pescas, espaços para pic-nic, ginásio coberto e estacionamento próprio, a região também possui o carreiródromo, para o desfile de carros de boi, maior área descoberta para eventos; fala da necessidade de adequação das calçadas, principalmente na rua Santa Maria, rua que passa por vários setores da região, que antigamente era residencial, mas atualmente com vários comércios utilizando as calçadas para exposição de produtos, impedindo o pedestre de caminhar pelas calçadas; relata sua preocupação com a mobilidade e vê a necessidade de um melhor planejamento urbanístico, com áreas para as calçadas e espaços próprios para estacionamento de veículos.

A Sra. Joana D'arc, moradora do setor Sul, relata que tem acompanhado algumas reuniões e se empenha, pois já trabalhou na câmara legislativa e que, nesse período, auxiliou no projeto do plano diretor anteriormente aprovado; relata sua frustração pois se empenhou o máximo e vê que grande parte das coisas não são executadas e planejadas; relata a falta de consciência da população no descarte de lixo e entulhos, exemplificando com a situação do lote vizinho a sua residência; relata a necessidade de taxar progressivamente o imposto de lotes baldios; relata o problema de mobilidade devido ao uso do espaço das calçadas pelos comerciantes conforme exemplificado em sua fala da reunião anterior, assim vê a necessidade de uma punição severa a estes comerciantes que ocupam as calçadas impedindo seu uso pelos pedestres e principalmente por cadeirantes e carrinhos de bebê; relata também a necessidade de um espaço público para a "casa do artesão" em Trindade, ação prevista na "Lei de Economia Solidária"; fala da existência de uma agricultura urbana e periurbana em nossa cidade e da necessidade de um espaço "casa da agricultura" para exposição e venda estes produtos;

A Sra. Magda Maria, moradora do setor central e diretora do CEMEI, agradece a participação dos presentes e fala da necessidade de implantação de novos CEMEI e creches, devido ao crescimento populacional da região; alega que não houve o mesmo crescimento da rede de ensino quanto o crescimento da população, relatando a enorme demanda represada de crianças aguardando vagas.

A Sra. Dinair C. Santos, moradora do setor Santa Inês, fala da necessidade de implantação de escolas de ensino médio, pois desativaram a única que existia na região e que funcionava, também no período noturno; relata que essa desativação foi para a instalação de uma delegacia de polícia civil; fala que na cidade não existe escola de nível médio de qualidade, na rede pública; relata que o maior colégio da rede pública, que atendia nos três turnos, se transformou em colégio de tempo integral e retirando o turno noturno, reduzindo em muito as vagas oferecidas às pessoas que trabalham durante o dia e estudavam no período noturno; relata que a dificuldade de conseguir



Instituto de Desenvolvimento Tecnológico do Centro-Oeste

Continua...



PLANO DIRETOR  
TRINDADE



PLANO DE SANEAMENTO  
TRINDADE

uma vaga em escola pública desmotiva os jovens em continuar seus estudos, aumentando a evasão escolar.

O mediador pergunta se há alguma outra demanda a ser abordada. Os presentes respondem que estão satisfeitos com as questões levantadas. O mediador agradece a presença de todos e encerra a reunião.

Mediador da Reunião:

SELOMAR CÉLIO BREDA

---



Instituto de Desenvolvimento Tecnológico do Centro-Oeste

**Figura 49** – Lista de presença dos participantes da Reunião Comunitária na Região 10 em Trindade – GO.

**Lista de Presença da Reunião Comunitária da Região 10**  
LOCAL – SETOR SOL DOURADO: CMEI JOAQUINA VICENTE BRÁT  
Data: 03/06/2024 – 18H

Nome	Bairro	Telefone
Jacqueline C. dos Santos	Setor Sul	(62) 9.9645-2364
Jamara Vieira da Silva	Conjunto Sol Dourado	(62) 99992-7358
Roberto da Silva	Vila Humberto Monteiro	(62) 9299-9918
Lauro S. de S.	Estrela do céu	(62) 99847-6521
Peguel Berg e outros	Setor Sol Dourado	(62) 985278009
Gislene Vieira de Araújo	Setor Sul	(62) 9668-3450
Maysa Maranhão Maranhão	Setor Central	(62) 9.8509.1977
Theresa Joazeiro Viçosa da Silva	Vila Califórnia	(62) 983220930 (ave)
Francine Aparecida	St. Sul	(62) 982658404
Beni Marques dos S. Aguiar	Crustina II	62-98541-5050
Carla Rosana Azambuja Beuman	ITCO	62-999743939
Cláudia de Almeida Santos		
Neptal de Oliveira Souza	Setor Sol Dourado	62-999853824
Dividominy Siqueira Dias	Setor Crustina II, esp.	62-98539-7222
Marcelo Eduardo Silva	SE.M.M.A	62-985582155



Esta reunião comunitária é realizada para dar cumprimento de obrigação legal da Administração Pública Municipal em garantir a livre e desembaraçada participação da população e das instituições da sociedade na formulação, revisão e desenvolvimento das políticas públicas de urbanismo, meio ambiente e governança pública municipal, e de absoluta transparência de todo processo a isso relacionado, razão pela qual os participantes autorizam o Município de Trindade - GO e o Instituto de Desenvolvimento Tecnológico do Centro-Oeste (ITCO) a realizar o tratamento e a divulgação, por meios físicos e/ou digitais, de todos os seus dados pessoais lançados nesta Lista de Presença, assim como suas críticas, sugestões e indagações, além de sua imagem e voz capturadas e registradas por quaisquer meios, sejam eles fotográficos e/ou audiovisuais, nos termos do disposto pela Lei Geral de Proteção de Dados (Lei Federal nº 13.709, de 14 de agosto de 2018) e o Estatuto da Cidade (Lei Federal nº 10.257, de 10 de Julho de 2001).

**Lista de Presença da Reunião Comunitária da Região 10**  
LOCAL – SETOR SOL DOURADO: CMEI JOAQUINA VICENTE BRÁT  
Data: 03/06/2024 – 18H

Nome	Bairro	Telefone
Silvana Luiz Moreira de Melo	Roberto Monteiro	(62) 99495-6886
Mário Borges de Souza	Imperial I	(62) 99246-0702
Rudairpe de Jesus Fernandes	Imperial II	62 986100235
Olga Silva	Conjunto Sol Dourado	62993199056
Kelly Ferreira da Silva	Conjunto Sol Dourado	62998266480
Bruna Cosiara Brito	Jardim Imperial II	62 95022963
Leopoldo Souza Jr.	Conj. Sol Dourado	(62) 98165-9038
Kamila Barros Vieira	Setor Sol Dourado	(62) 99109-6434
João Barbosa	Cam. Salgado	(62) 994794493
Thiana Costa Correia	Conj. Sol Dourado	62) 98204-9595
Chirley Souza de Barros Costa	Vila Perpétua Socorro	(62) 984301433
Nivaldo Leonino da Silva	Setor Na Rosa	(62) 99448-159
Esma. P. da Silva Pulcinella	Monte Sinai	(62) 99406-3382
Felicidade Aguiar Borges Sousa	Jamareiras	(62) 98590-9752



Esta reunião comunitária é realizada para dar cumprimento de obrigação legal da Administração Pública Municipal em garantir a livre e desembaraçada participação da população e das instituições da sociedade na formulação, revisão e desenvolvimento das políticas públicas de urbanismo, meio ambiente e governança pública municipal, e de absoluta transparência de todo processo a isso relacionado, razão pela qual os participantes autorizam o Município de Trindade - GO e o Instituto de Desenvolvimento Tecnológico do Centro-Oeste (ITCO) a realizar o tratamento e a divulgação, por meios físicos e/ou digitais, de todos os seus dados pessoais lançados nesta Lista de Presença, assim como suas críticas, sugestões e indagações, além de sua imagem e voz capturadas e registradas por quaisquer meios, sejam eles fotográficos e/ou audiovisuais, nos termos do disposto pela Lei Geral de Proteção de Dados (Lei Federal nº 13.709, de 14 de agosto de 2018) e o Estatuto da Cidade (Lei Federal nº 10.257, de 10 de Julho de 2001).

Continua...

**Lista de Presença da Reunião Comunitária da Região 10**  
**LOCAL – SETOR SOL DOURADO: CMEI JOAQUINA VICENTE BRÁT**  
**Data: 03/06/2024 – 18H**

Nome	Bairro	Telefone
Dauro Luiz Vieira de Souza M. Chas Cayro Carbone Galindo	Setor Sul SEPLANH	62 995764160 62 984919294
Adriana de Santa Lúcia	SEPLANH	62 99269-9296
Guacimenes Silva dos Santos FÉCIO RAUER	Setor Sol Dourado CRISTINA II EXPANSÃO	62 98513-7863 62 99323-6506
Andara Souza Cavallho Fereira	Setor Sul	62 986323783
Marcia Nerys S. Silva	Laguna Park	62 9 9156 8471
Maricelle F. Martella	Primavera 2	62 98628-0747
Luiza de Sousa Ribeiro Silva	Septen	62 982493499
Patricia Helena da Silva	ITCO	62 98500-9007
Sobiana Alves da Costa	S. Sol Dourado	98509-9529
Anna Alice Alves Bastos	Setor Sol Dourado	(62)9869-1298
Wladimir P. Santos Costa	Quarta Cruz	994468075
Rodrigo Hubner	Setor Dourado	(62)98234-2516



Esta reunião comunitária é realizada para dar cumprimento de obrigação legal da Administração Pública Municipal em garantir a livre e desembarçada participação da população e das instituições da sociedade na formulação, revisão e desenvolvimento das políticas públicas de urbanismo, meio ambiente e governança pública municipal, e de absoluta transparência de todo processo a isso relacionado, razão pela qual os participantes autorizam o Município de Trindade - GO e o Instituto de Desenvolvimento Tecnológico do Centro-Oeste (ITCO) a realizar o tratamento e a divulgação, por meios físicos e/ou digitais, de todos os seus dados pessoais lançados nesta Lista de Presença, assim como suas críticas, sugestões e indagações, além de sua imagem e voz capturadas e registradas por quaisquer meios, sejam eles fotográficos e/ou audiovisuais, nos termos do disposto pela Lei Geral de Proteção de Dados (Lei Federal nº 13.709, de 14 de agosto de 2018) e o Estatuto da Cidade (Lei Federal nº 10.257, de 10 de Julho de 2001).

**Lista de Presença da Reunião Comunitária da Região 10**  
**LOCAL – SETOR SOL DOURADO: CMEI JOAQUINA VICENTE BRÁT**  
**Data: 03/06/2024 – 18H**

Nome	Bairro	Telefone
Helio BUAL Goncal	CO-SUNTO SOL DOURADO	987998080
AFONSO MARIA DE ARAUJO	ITCO	994779600
Letícia Cruz Monteiro	Del Dourado	98241-2046
Wlleson Alves de Moraes	St Sol Dourado	62 986414215
MAURO DE PAIVA SILVA	VIA PERPETUO JOURAO	(62) 98485-5462
Silvana E. da Cruz	Setor Sol Dourado	62 985523574
Rafaela Lourenço Sousa	Amor Rosa	62 98420 4540
Almendra Rosa	Primavera 2	62 98139061
Juliana L. Lima	" "	62 991367778
Setomao Breda	ITCO	62 999 225959



Esta reunião comunitária é realizada para dar cumprimento de obrigação legal da Administração Pública Municipal em garantir a livre e desembarçada participação da população e das instituições da sociedade na formulação, revisão e desenvolvimento das políticas públicas de urbanismo, meio ambiente e governança pública municipal, e de absoluta transparência de todo processo a isso relacionado, razão pela qual os participantes autorizam o Município de Trindade - GO e o Instituto de Desenvolvimento Tecnológico do Centro-Oeste (ITCO) a realizar o tratamento e a divulgação, por meios físicos e/ou digitais, de todos os seus dados pessoais lançados nesta Lista de Presença, assim como suas críticas, sugestões e indagações, além de sua imagem e voz capturadas e registradas por quaisquer meios, sejam eles fotográficos e/ou audiovisuais, nos termos do disposto pela Lei Geral de Proteção de Dados (Lei Federal nº 13.709, de 14 de agosto de 2018) e o Estatuto da Cidade (Lei Federal nº 10.257, de 10 de Julho de 2001).

Figura 50 – Registros fotográficos da Reunião Comunitária na Região 10 em Trindade – GO.








Fonte: autores.

**Figura 51** – Registros fotográficos das demandas e sugestões apresentadas pelos participantes da Reunião Comunitária na Região 10 em Trindade – GO.

Reuniões comunitárias		ITCO	PLANO DE SANEAMENTO TRINDADE
Formulário de sugestões da população			
<p><i>Região 10</i></p> <p>- Baixar a taxa de saneamento, - Criar pista de caminhada e academia em todos os - Círculo nos bairros - aumentaria chances de emprego - Criar mais espaço p/a cultura e arte</p>			
<p>- CALÇADOS ; ARBORIZAÇÃO - FALTA BOCA DE LOBO, ÁGUA ESCORRE E DANIFICA O ASFALTO - FALTA DE ÁGUA E QUEDAS DE ENERGIA</p>			
<p>Resíduos Sólidos / Arborização / Mobilidade Esgoto (muito cheio, falta rede de esgoto) Falta calçadas de qualidade Emprego e renda</p>			
<p>Limpeza Urbana, Arborização Creche de 1-2-3 anos Creche de - 4 e 5 anos.</p>			




Continua...

**Reuniões comunitárias**  
**Formulário de sugestões da população**




1 - Mobilidade → Qualidade das Rotas de acesso, pavimentos  
2 - Iluminação e segurança das Rotas de acesso, sinalização  
3 - Qualidade dos Calçadões

**Reuniões comunitárias**  
**Formulário de sugestões da população**




- Taxas progressivamente sobre baldios  
- Construções às margens dos córregos  
- Pistas para caminhada  
- Calçadões e obstáculos e uso comercial inadequado

**Reuniões comunitárias**  
**Formulário de sugestões da população**

- Melhorar iluminação  
- Mais ônibus - mais horários  
- Abertura do Centro Comunitário




**Reuniões comunitárias**  
**Formulário de sugestões da população**

Jardim Imp. II  
Precisa de Praça, Pra crianças brincar e academia Para os adultos, falta muita água no setor, lotes que precisam ser limpo.  
Geração de emprego, falta muita energia...




Continua...

**Reuniões comunitárias**  
**Formulário de sugestões da população**




geração de emprego, segurança, lazer, falta de remédios de auto custo, drenagem.

**Reuniões comunitárias**  
**Formulário de sugestões da população**




Implantação de lix de Economia Solidária Apoio à agricultura familiar (rural urbana e periurbana) Casa de Apoio Familiar

**Reuniões comunitárias**  
**Formulário de sugestões da população**

Demora de atendimento nos hospitais públicos  
Buracos nas ruas  
\* calçadas desniveladas  
mais lazer infantil




**Reuniões comunitárias**  
**Formulário de sugestões da população**

1- Parateto - Desmatamento área ciliar  
2- Rede Pluvial ineficiente falta de manutenção  
3- coleta lixo - ausência de reparação biodegradável




Continua...

**Reuniões comunitárias**  
**Formulário de sugestões da população**




- drenagem  
- calçadas  
- CMEI (ampliando)

**Reuniões comunitárias**  
**Formulário de sugestões da população**




Pluminação - melhoria  
Pavimentar a malhada e as ônielas (chorários)  
Pavimentar as ruas e a coleta de lixo.

**Reuniões comunitárias**  
**Formulário de sugestões da população**

Mas CMEI  
Drenagem  
água servida (vizinhas)




**Reuniões comunitárias**  
**Formulário de sugestões da população**

corrêgo muito sujo de matos e lixo;  
Porque está tirando os ameiros da cidade;  
falta de remédios de alto custo;  
drenagem da chuva




Continua...

Reuniões comunitárias  
Formulário de sugestões da população




União  
Posto de Saúde  
Atuar mais próximo no posto Saúde

Reuniões comunitárias  
Formulário de sugestões da população




Limpeza e preservação do nascente Tomarreira  
Falta de água no setor Sol Dourado ruas  
escuras. Postes baldios com entulhos. Rua

Reuniões comunitárias  
Formulário de sugestões da população

\* melhoras de atendimentos Hospitalar  
\* transportes públicos  
\* geração de trabalho.




Reuniões comunitárias  
Formulário de sugestões da população

- Colégio Integre  
- SENAR (trabalho agrícola)  
- Pousa




Continua...

Reuniões comunitárias  
Formulário de sugestões da população




Mais policiamento no Setor Ana Rosa, moradores dos lotes e muitos usam fuzetes por abandono mais iluminação,

Reuniões comunitárias  
Formulário de sugestões da população




- Melhorar iluminação nas ruas.  
- Aumento da frota de transporte público  
- Abertura de centro comunitário

Reuniões comunitárias  
Formulário de sugestões da população

PARQUE NA NASCENTE DO CORNELO ~~BARRO~~ **BARRO**  
MAIS MODALIA PARA REGIÃO SOC DOUNADA  
COERÇÃO DE EMPREGO




Reuniões comunitárias  
Formulário de sugestões da população

Água com São Calçadas, água com muito flocos  
Clara. Preocupação,




Continua...

**Reuniões comunitárias**  
**Formulário de sugestões da população**




*Ampliar mais escolas, água com cloro de mais*

**Reuniões comunitárias**  
**Formulário de sugestões da população**




*Limpeza das betas vagas no vetor e conjunto Uel Davado ;  
Limpeza da noronete das Comarcas ; falta de iluminação no  
Vetor Uel Davado ; falta de água no Uel Davado ;*

**Reuniões comunitárias**  
**Formulário de sugestões da população**

*vetor del doado  
melhorar o transporte Público  
melhorar o atendimento Hospitalar*




**Reuniões comunitárias**  
**Formulário de sugestões da população**

*-> Troncação de Ruas  
-> Drenagem  
-> linha de ônibus*

Continua...




**Reuniões comunitárias**  
**Formulário de sugestões da população**

*1) Melhorar as calçadas adaptadas p cadeiras de rodas  
2) Escola de Ensino Médio (noturno)  
3) Melhorar a qualidade do lixo nos ruas, muita sujeira.*

*Itaí Sul Dourado*




**Reuniões comunitárias**  
**Formulário de sugestões da população**

*P.D.*

*- R. Santa Maria (Rua Comunal forte) calçadas adequadas para pedestres.  
- As construções comerciais não deixam ruído, e os carros ocupam as calçadas.*




**Reuniões comunitárias**  
**Formulário de sugestões da população**

*Comunidade Sul Dourado*




*o aumento de lotes baldios, não resolve as lixo, as fequências, falta de água, com fequências, falta de poder as áreas, não há espaço público  
2) as pessoas, esqueça entupido de lixo,*

**Reuniões comunitárias**  
**Formulário de sugestões da população**




*Área de lazer para os vizinhos e famílias.  
Áreas com locais mais recreativos e mais áreas.*




Continua...

	<b>Reuniões comunitárias</b> <b>Formulário de sugestões da população</b>		
falta de água aqui no setor			
Danos			
falta de Bueiros			
Mobilidade			

plano diretor

concreto

	<b>Reuniões comunitárias</b> <b>Formulário de sugestões da população</b>		
- Alçadas desalinhadas			
- Água suada e de piscinas esportivas			
- Comissão Religião Pl. Rua			
(disadornado / sem lazer) CME			

	<b>Reuniões comunitárias</b> <b>Formulário de sugestões da população</b>		
* DESCARTE IRREGULAR DE RESÍDUOS (AMARRADO ENTULHO)			
* DESCARTE DE ÁGUA SERVIDA EM VIA PÚBLICA			

## 2 CONSIDERAÇÕES FINAIS

A realização das dez Reuniões Comunitárias em Trindade (GO), para a elaboração dos Planos Diretor e de Saneamento Básico, foi metodologicamente estratégica de forma a atingir toda a população das zonas urbanas e rurais do Município, visando o cumprimento da obrigação legal da Administração Pública Municipal em garantir a livre e desembaraçada participação da população e das instituições da sociedade na formulação, revisão e desenvolvimento das políticas públicas de urbanismo, meio ambiente e governança pública municipal, conforme preconizado no Estatuto da Cidade (BRASIL, 2001) e Constitucionalmente democrático (BRASIL, 1988).

As sugestões e demandas apresentadas pela população, estão relacionadas com as políticas públicas, em geral, de Saneamento básico (redes de abastecimento de água, e drenagem urbana, principalmente); Mobilidade Urbana (em geral, Transporte Coletivo); de Infraestrutura; aos Equipamentos Municipais (Unidades de saúde, escolar, espaços de recreação etc.); à Segurança Pública.

Assim, para além das ações descritas, formalmente este produto comprova o cumprimento da etapa de Leitura Comunitária, através dessas Reuniões Comunitárias.

## REFERÊNCIAS

BRASIL. **Constituição da República Federativa do Brasil de 1988**. Brasília: Senado Federal, 1988.

BRASIL. **Lei nº 10.257, de 10 de julho de 2001**. Disponível em:

[Http://www.senado.gov.br/legislação](http://www.senado.gov.br/legislação).

BRASIL. **Lei Federal nº 13.709, de 14 de agosto de 2018**. Disponível em:

[https://www.planalto.gov.br/ccivil\\_03/\\_ato2015-2018/2018/lei/l13709.htm](https://www.planalto.gov.br/ccivil_03/_ato2015-2018/2018/lei/l13709.htm).

---

## ANEXOS – ATAS ASSINADAS DAS 10 REUNIÕES COMUNITÁRIAS

Revisão do Plano Diretor de Trindade - GO- GO 2024

ATA DA REUNIÃO 01

Local: Associação Jhonatan Reis

Data: 08/05/2024

Horário: 18: 30

A reunião iniciou às 18:30h com o número de 46 pessoas. Estavam presentes moradores, servidores da prefeitura municipal de Trindade e membros da equipe do Instituto de Desenvolvimento Tecnológico do Centro-Oeste ITCO; a Sra. Tayná Barbosa Galindo, representante do Executivo Municipal de Trindade, o Sr. Selomar Celio Breda, presidente do ITCO, e eu, Afonso Maria de Araújo, relator e membro da equipe do ITCO. A Reunião Comunitária foi mediada pelo Sr. Selomar Celio Breda que deu início aos trabalhos agradecendo ao Vereador Johnatan Reis por ter cedido o espaço e o convida para dar as boas-vindas aos participantes presentes na reunião.

Foi explanado para os participantes que esta reunião é realizada para dar cumprimento de obrigação legal da Administração Pública Municipal em garantir a livre e desembaraçada participação da população e das instituições da sociedade na formulação, revisão e desenvolvimento das políticas públicas de urbanismo, meio ambiente e governança pública municipal, e de absoluta transparência de todo processo a isso relacionado, razão pela qual os participantes autorizam o Município de Trindade - GO e o Instituto de Desenvolvimento Tecnológico do Centro-Oeste (ITCO) o realizar o tratamento e a divulgação, por meios físicos e/ou digitais, de todos os seus dados pessoais lançados nesta Lista de Presença, assim como suas críticas, sugestões e indagações, além de sua imagem e voz capturadas e registradas por quaisquer meios, sejam eles fotográficos e/ou audiovisuais, nos termos do disposto pela Lei Geral de Proteção de Dados (Lei Federal nº 13.709, de 14 de agosto de 2018) e o Estatuto da Cidade (Lei Federal nº 10.257, de 10 de Julho de 2001).

Na sequência dos trabalhos, o mediador falou sobre o que é o Plano Diretor, quais as legislações federais que orientam a elaboração e revisão do Plano Diretor e do Plano de Saneamento. Em seguida, foram apresentados os temas que são inerentes a cada plano e falando sobre a importância do Plano Diretor e do Plano de Saneamento das cidades, além de serem apresentados exemplos e situações do cotidiano da cidade em que o Plano Diretor e o Plano de saneamento poderão ser um instrumento importante de planejamento na solução destes problemas.

Após as apresentações e informações do Plano Diretor em si, se iniciou a dinâmica, em que os presentes puderam se manifestar. Foi utilizada uma metodologia onde cada participante recebeu papel e caneta para escrever três pontos importantes de melhoria da região em que vive, 03 sugestões importantes para o Plano Diretor e 03 para o Plano de Saneamento.

Todas as manifestações descritas foram para um quadro na parede. O mediador iniciou a leitura pelas melhorias sugeridas que apareceram em maior número inicialmente. Os principais pontos apresentados de maneira escrita pelos participantes foram:



- A necessidade de mais unidades de saúde na região.
- Acréscimo de rotas do Transporte Público, relatos de espera de mais de 1h na rota dos ônibus;
- Saneamento Básico, falta de uma rede de esgoto e fossas aparentes nas ruas
- Revitalização da praça/centro comunitário e aumento da segurança e da fiscalização no local;
- Necessidade de um Projeto de Revitalização das calçadas e melhora da iluminação dos pedestres;
- Necessidade de mais um posto policial na região e contratação de mais efetivos;
- Demanda da regularização fundiária na região e fiscalização de loteamentos irregulares.

Após a identificação dos principais pontos, os moradores foram convidados a discorrer sobre as questões levantadas.

O primeiro a falar foi o Vereador Johnatan Reis, morador do Setor Palmares, que relatou a falta de transporte público para o centro da cidade de Trindade e aproveita a oportunidade para reivindicar que, a linha de ônibus, alimentadora da região, que leva os usuários para o terminal de Goiânia fossem separadas por setor. Fala da necessidade uma ação do poder público, no sentido de forçar os donos de lotes baldios a cuidarem desses lotes com roçagem e que, na falta deste cuidado, a Prefeitura faça a roçagem e cobre por esse serviço, também que se faça a cobrança de um imposto mais elevado para esses casos.

A Sra. Ludmila Luísa, moradora do Setor Solar São Francisco, relata a necessidade de mais transporte escolar, pois seus filhos estudam no centro de Trindade e encontram dificuldades nesse serviço, fala da falta de roçagem das praças públicas do setor, do problema da falta da rede de água do setor Solar São Francisco.

A Sra. Maria do Socorro, do Setor Palmares, relata que as praças estão malcuidadas e não tem lazer adequado para as crianças.


O Sr. Daniel Mesquita, morador do Setor Palmares, fala que o transporte urbano está muito a desejar, pois os usuários estão ficando muito tempo nos pontos de ônibus, alega que as ruas estão cheias de mato e reforça o pedido do Vereador Johnatan Reis, no sentido de que cada bairro tenha sua linha alimentadora independente.

O Sr. Sulimar de Jesus Santana, morador do Setor Palmares, alega que o único posto de saúde do Setor Palmares é insuficiente para atender toda região, estando sobrecarregado, pede providências para a instalação de mais unidades de saúde. Fala da falta de calçadas para as pessoas andarem, principalmente para irem às compras.

A Sra. Ludmila Luísa novamente se manifesta falando da necessidade de mais informações sobre o atendimento nos postos de saúde da região, pois concorda com o sobrecarregamento do Posto de Saúde do Setor Palmares.

A Sra. Madalena Belmira Eugênia, moradora do Setor Palmares, também fala da necessidade de mais UBS, CEMEI, alegando o mesmo problema de sobrecarga do UBS do Palmares.


O Sr. Varley Aparecido, do Setor Jardim Marista, reforça a falta de transporte urbano, fala da necessidade de criação de mais empregos na região, fala da importância da inauguração da Subprefeitura na Região Leste, que irá minimizar o sentimento de



discriminação da região referente ao tratamento dado pelo poder público, principalmente, das administrações anteriores.

O mediador agradece a presença de todos na reunião e os convida para as próximas reuniões comunitárias e para a audiência pública futuramente.

O mediador pergunta se há alguma outra demanda a ser abordada. Os presentes respondem que estão satisfeitos com as questões levantadas. O mediador agradece a presença de todos e encerra a reunião.

  
Mediador da Reunião:  
SELOMAR CELIO BREDA

  
**Taynã B. Galindo**  
SECRETARIA DE PLANEJAMENTO URBANO  
HABITAÇÃO & REGULARIZAÇÃO FUNDIÁRIA

Revisão do Plano Diretor de Trindade - GO- GO 2024

ATA DE REUNIÃO 02

Local: Povoado de Santa Maria

Data: 11/05/2024

Horário: 09:30

A reunião iniciou às 09:30h com o número de 33 pessoas. Estavam presentes moradores, servidores da prefeitura municipal de Trindade e membros da equipe do Instituto de Desenvolvimento Tecnológico do Centro-Oeste; a Sra. Tayná Barbosa Galindo, representante do Executivo Municipal de Trindade e eu, Afonso Maria de Araújo, relator e membro da equipe do ITCO. A Reunião Comunitária foi mediada pelo Sr. Marlon André Capanema, que agradeceu à Associação dos Artesãos de Santa Maria pelo espaço cedido e a todos os participantes.

Foi explanado para os participantes que esta reunião é realizada para dar cumprimento de obrigação legal da Administração Pública Municipal em garantir a livre e desembaraçada participação da população e das instituições da sociedade na formulação, revisão e desenvolvimento das políticas públicas de urbanismo, meio ambiente e governança pública municipal, e de absoluta transparência de todo processo a isso relacionado, razão pela qual os participantes autorizam o Município de Trindade - GO e o Instituto de Desenvolvimento Tecnológico do Centro-Oeste (ITCO) o realizar o tratamento e a divulgação, por meios físicos e/ou digitais, de todos os seus dados pessoais lançados nesta Lista de Presença, assim como suas críticas, sugestões e indagações, além de sua imagem e voz capturadas e registradas por quaisquer meios, sejam eles fotográficos e/ou audiovisuais, nos termos do disposto pela Lei Geral de Proteção de Dados (Lei Federal nº 13.709, de 14 de agosto de 2018) e o Estatuto da Cidade (Lei Federal nº 10.257, de 10 de Julho de 2001).

Na sequência dos trabalhos, o mediador falou sobre o que é o Plano Diretor, quais as legislações federais que orientam a elaboração e revisão do Plano Diretor e do Plano de Saneamento. Em seguida, foram apresentados os temas que são inerentes a cada plano e falando sobre a importância do Plano Diretor e do Plano de Saneamento das cidades, além de serem apresentados exemplos e situações do cotidiano da cidade em que o Plano Diretor e o Plano de saneamento poderão ser um instrumento importante de planejamento na solução destes problemas.

Após as apresentações e informações do Plano Diretor em si, se iniciou a dinâmica, em que os presentes puderam se manifestar. Foi utilizada uma metodologia onde cada participante recebeu papel e caneta para escrever três pontos importantes de melhoria da região em que vive, 03 sugestões importantes para o Plano Diretor e 03 para o Plano de Saneamento.

Todas as manifestações descritas foram para um quadro na parede. O mediador iniciou a leitura pelas melhorias sugeridas que apareceram em maior número inicialmente. Os principais pontos apresentados de maneira escrita pelos participantes foram:

- Maior atenção dos servidores da unidade de saúde do Povoado.



- Necessidade de instalação de uma torre de internet no local;
- Saneamento Básico, falta de uma rede de esgoto pluvial nas ruas
- Revitalização da praça/centro comunitário e aumento da segurança e da fiscalização no local;
- Necessidade de mais atenção do policiamento que atende o Povoado;
- Maior divulgação do dia da coleta de entulho;
- Demanda da regularização fundiária na região.

Após a identificação dos principais pontos, os moradores foram convidados a discorrer sobre as questões levantadas.

A Sra. Ivoneide Alves, moradora local, fala da necessidade de uma maior atenção à praça pública do povoado e instalação de academia ao ar livre e um parquinho para as crianças.

A Sra. Nilva Maria, complementa a fala da Sra. Ivoneide, sobre a praça, de que é uma promessa antiga à instalação de uma academia ao ar livre e parquinho para as crianças. Reclama também que falta atenção dos Agentes de Saúde, principalmente, no acompanhamento dos moradores enfermos, fala da falta de Agentes de Saúde e de ambulância.

A Sra. Geralda Moreira, moradora local, relata a falta de atenção dos policiais que atendem o povoado, pois ligam quando precisam e não são atendidos, às vezes o policiamento atende e outras vezes não.

O Sr. Divino Domingues, morador local, relata o péssimo serviço de telefonia e fala da necessidade de instalação de uma torre de telefonia no povoado, quando estão fora de casa não tem acesso a internet, pois o sinal é muito fraco. Alega também o alagamento de algumas ruas do povoado por falta de rede de esgoto pluvial, uma vez que o povoado é bem plano, dificultando o escoamento natural.

A Sra. Ivone Alves, moradora local e servidora da prefeitura, alega também a falta de atenção dos servidores do Posto de Saúde, uma vez que não é por falta de servidores e vê a necessidade de alguém da Secretaria da Saúde fiscalizando a atuação desses servidores, alegando que não é da área da saúde, mas, é procurada pelos moradores onde ela presta essa assistência por mais vezes que os próprios servidores da saúde. Relata sua tristeza pela falta de integração dos moradores locais em participar de eventos promovidos pela prefeitura. Alega que o pessoal da Educação tem um poder de divulgação muito grande, pois tem acesso aos estudantes e a suas famílias, no entanto, ninguém da Educação apareceu no evento. O mesmo ocorreu com o pessoal da Saúde.

A Sra. Meiriane de Andrade, fala que o serviço de coleta de lixo está atendendo bem, mas percebe a necessidade de uma maior divulgação dos dias que serão disponibilizados os serviços de retirada de entulho no povoado. Alega a falta de informações dos atendimentos nos serviços públicos, e como exemplo, citou a fraca divulgação da campanha de vacinação. Informa que as pessoas do povoado já se acostumaram a solicitar essas informações, sobre serviços públicos e eventos, à Sra. Ivone Alves, Coordenadora da Casa do Artesão.

O Sr. Carlos José, residente na zona urbana do município e com casa no povoado, relata que está todos os finais de semana no povoado e percebe a falta de comunicação

4.1

no local, da falta de interesse das pessoas em assuntos públicos. Relata sobre os problemas do município de Trindade em geral, principalmente da falta de um polo industrial adequado ao município de Trindade, aproveitando nossa proximidade com Goiânia. Alega que essa atitude iria proporcionar uma maior arrecadação e geração de empregos. Fala que o povoado possui poucos problemas e de fácil solução, exemplifica com o sinal de internet que bastaria a instalação de uma torre de internet. Alega que dos problemas, o mais crucial para o poder público é a rede de esgoto. Fala também, de um problema que é nacional e que está acontecendo bastante no povoado de Santa Maria, que é a proliferação das pequenas propriedades rurais, devido a criação dos “Condomínio de Chácaras”, esses loteamentos são irregulares e sem uma documentação legal.

O mediador agradece a presença de todos na reunião e os convida para as próximas reuniões comunitárias e para a audiência pública futuramente. O mediador pergunta se há alguma outra demanda a ser abordada. Os presentes respondem que estão satisfeitos com as questões levantadas. O mediador agradece a presença de todos e encerra a reunião.



Mediador da Reunião:  
MARLON ANDRÉ CAPANEMA

---



**Taynã B. Galindo**  
SECRETARIA DE PLANEJAMENTO URBANO  
HABITAÇÃO & REGULARIZAÇÃO FUNDIÁRIA



Revisão do Plano Diretor de Trindade - GO- GO 2024

ATA DA REUNIÃO 03

Local: Centro Esportivo Luciano Reis dos Passos

Data: 13/05/2024

Horário: 18: 50

A reunião iniciou às 18:50h com o número de 101 pessoas. Estavam presentes moradores, servidores da prefeitura municipal de Trindade e membros da equipe do Instituto de Desenvolvimento Tecnológico do Centro-Oeste; a Sra. Tayná Barbosa Galindo, representante do Executivo Municipal de Trindade; o Sr. Selomar Celio Breda, presidente do ITCO e eu, Afonso Maria de Araújo, relator e membro da equipe do ITCO. A Reunião Comunitária foi mediada pelo Sr. Selomar Celio Breda que deu início aos trabalhos dando as boas-vindas aos participantes presentes na reunião.

Foi explanado para os participantes que esta reunião é realizada para dar cumprimento de obrigação legal da Administração Pública Municipal em garantir a livre e desembaraçada participação da população e das instituições da sociedade na formulação, revisão e desenvolvimento das políticas públicas de urbanismo, meio ambiente e governança pública municipal, e de absoluta transparência de todo processo a isso relacionado, razão pela qual os participantes autorizam o Município de Trindade - GO e o Instituto de Desenvolvimento Tecnológico do Centro-Oeste (ITCO) a realizar o tratamento e a divulgação, por meios físicos e/ou digitais, de todos os seus dados pessoais lançados nesta Lista de Presença, assim como suas críticas, sugestões e indagações, além de sua imagem e voz capturadas e registradas por quaisquer meios, sejam eles fotográficos e/ou audiovisuais, nos termos do disposto pela Lei Geral de Proteção de Dados (Lei Federal nº 13.709, de 14 de agosto de 2018) e o Estatuto da Cidade (Lei Federal nº 10.257, de 10 de Julho de 2001).

Na sequência dos trabalhos, o mediador falou sobre o que é o Plano Diretor, quais as legislações federais que orientam a elaboração e revisão do Plano Diretor e do Plano de Saneamento. Em seguida, foram apresentados os temas que são inerentes a cada plano e falando sobre a importância do Plano Diretor e do Plano de Saneamento das cidades, além de serem apresentados exemplos e situações do cotidiano da cidade em que o Plano Diretor e o Plano de saneamento poderão ser um instrumento importante de planejamento na solução destes problemas.

Após as apresentações e informações do Plano Diretor em si, se iniciou a abertura da fala aos moradores, em virtude do número muito grande de participantes não foi realizada a dinâmica de colocar por escrito as sugestões, e de imediato abriu-se a palavra para que os moradores falassem dos seus problemas e sugestões para a região. Desta forma ampliou-se o tempo para as falas dos presentes.



Os principais pontos apresentados de maneira escrita pelos participantes foram:

- Saúde: necessidade de uma maior agilidade no atendimento nas unidades de saúde na região;
- Demanda da regularização fundiária na região;
- Saneamento Básico: falta de rede de esgoto pluvial;
- Saneamento Básico: necessidade de um programa de conscientização da população para o correto descarte de lixo doméstico e de entulhos;
- Infraestrutura: necessidade de mais creches, escolas, hospitais, uma faculdade e mais um cemitério;
- Infraestrutura: necessidade de espaços cobertos para feiras, eventos, atividades religiosas e esportivas;
- Acréscimo de rotas do Transporte Público;
- Segurança: necessidade de aumentar o efetivo policial e maior agilidade no atendimento.

A primeira a falar foi a Sra. Raylene Santana, moradora do Setor Dona Iris II, relata a demora no atendimento na saúde, alega que seu esposo está com problemas cardíacos, que esperou por 3 meses pela consulta, onde o médico solicitou exames com urgência, que pagaram pela realização dos exames na rede particular e estão aguardando a continuação do atendimento e que até o momento, não existe previsão do retorno.

A Sra. Iêda de Souza, moradora do Setor Dona Iris II, relata a demora no atendimento da UPA da região e reclama do alto valor cobrado pela taxa de esgoto.

O Sr. Estevanio, morador do Setor Bandeirantes, relata a necessidade de urgência na regularização fundiária, pois as 140 chácaras do Setor Bandeirantes não possuem escrituras e que também as casas dos Setores Dona Iris I e II estão sem escrituras. Fala também que do Setor Maisa I para o Maisa II tem algumas ruas sem asfalto, embora exista uma promessa de que serão asfaltadas até o final deste ano.

O Sr. Tiago Gomes, Presidente da Ong CANCAT - Centro de Apoio aos Mais Necessitados de Trindade, morador do Setor Dona Iris II, relata a falta de esgoto pluvial, principalmente na Rua Sabiá, pois quando chove o grande volume de enxurro se torna um grande perigo, principalmente para as crianças. Fala da necessidade de mais área para prática de esporte. Da necessidade de espaços "abrigo feminino" em atendimento



à mulher em situação de vulnerabilidade. Alega que as escolas e creches da região não são suficientes para atender a demanda, a região cresceu muito e não houve o mesmo crescimento com as escolas e creches. Relata que, do Setor Bandeirantes até o Setor Bela Vista, existem áreas públicas que poderiam ser utilizadas para programas sociais como “Minha Casa Minha Vida”, construção de Hospitais, de creches, de mais um cemitério, pois o existente não suporta a demanda, e vários outros programas sociais. fala da necessidade de uma faculdade pública na região.

O Sr. Fábio PH, morador do Setor Jardim Scala, relata o enorme problema com o descarte de entulhos, pois o serviço de coleta realizado pela Prefeitura, recolhe mais no outro dia, novamente a população faz novos descartes, principalmente, descarte de resíduo de obra, e em vários locais. Solicita um programa de informação e conscientização para a população local e um local para o devido descarte de entulhos. Fala do problema na coleta e tratamento de esgoto, pois tempos atrás, a unidade de tratamento não suportava todo o volume e fazia o descarte do excedente no córrego da região, situação que foi amenizada com a instalação de mais uma unidade de tratamento, pede fiscalização para que essa prática de descarte no córrego da região, não volte a ocorrer.

A Sra. Daiane da Silva, morador do Setor Jardim Ipanema, relata que o serviços de segurança pública não estão atendendo satisfatoriamente, houve a necessidade de solicitação de atendimento por viatura policial, o que não ocorreu. Fala que foi necessário solicitar ajuda ao pessoal da CONCAT, que foram ao seu auxílio.

A Sra. Raiane Martins, moradora do Setor Jardim Scala, relata a demora da reforma da creche “Enzo Luiz”, pois a quase dois anos não termina o serviço, o que dificulta para as mães do setor, havendo a necessidade de recorrer a outras creches de outros setores.

Novamente o Sr. Tiago Gomes, alega que, como instituição, tem um bom relacionamento com o poder executivo, sabe que existem vários problemas de difícil solução, a exemplo, relata a falta de espaços para feiras e eventos, pois na região as pessoas usam as ruas para esta finalidade, comercializam seus produtos em qualquer esquina. Alega que nossa cidade possui um turismo religioso e faltam espaços para eventos na região. Fala do grande problema de transporte da região, pois quem precisa ir ao centro da cidade, tem que usar a linha de ônibus que vai até Goiânia e posteriormente usar a linha de ônibus para Trindade. Fala da necessidade de linhas exclusivas da região leste para o centro de Trindade.

A Sra. Bruna Pereira, moradora do Setor Jardim Scala, relata que os bueiros de seu setor estão entupidos. Fala da grande demora no ponto de ônibus, pois existem poucos ônibus na linha que atende seu setor, ficando mais de uma hora aguardando o transporte.

h. 1

Novamente o Sr. Fábio PH, fala da importância de um programa de conscientização e coleta de entulhos, fala também da necessidade de transferência da ETE do Jardim Scala.

O Sr. Tiago Gomes, novamente fala e reforça o relato do Sr. Fábio PH, dizendo que a coleta seletiva é realizada regularmente pela prefeitura, faltando apenas a conscientização da comunidade. Relata sua preocupação com os reservatórios de água que atendem a região, pois está ocorrendo um crescimento urbano muito grande e ele não vê a instalação de mais reservatórios. Concorde com o Sr. Fábio PH sobre o mal cheiro exalado pela ETE do Jardim Scala, principalmente à noite. Alega que foi informado da transferência desta ETE, não tendo a informação de quando será realizada. Novamente fala da necessidade de mais espaços na região para a prática de esportes.

A Sra. Josiane Alves, moradora do setor Dona Iris II, fala que é professora há 26 anos na região, fala da grande importância desse evento e da necessidade de uma maior participação da comunidade, fala que presenciou o grande crescimento da região e os problemas gerados pelo crescimento. Fala que as escolas estão se esforçando para o atendimento do grande número de alunos, mas percebe que isso não está ocorrendo com as creches, existindo uma grande demanda por vagas e o serviço público não está conseguindo atender essa demanda da região. Fala da necessidade de políticas públicas com um trabalho de conscientização da população na questão do lixo que as pessoas jogam nas ruas. Fala de sua preocupação com as crianças em dias de chuva, pois o volume das enxurradas é muito grande e fala da necessidade de um esgoto pluvial adequado. Fala da falta de espaços de lazer na região, principalmente para as crianças e políticas públicas voltadas para a cultura. Fala da deficiência da sinalização de trânsito nas ruas da região.

O Sr. Rodrigo Vavá, morador do Trindade Leste, Relata a questão da coleta de lixo, uma vez que o serviço é regular, mas precisaria de uma conscientização da comunidade no sentido de não jogar lixo em local inapropriado, principalmente, do descarte de entulho, fala da necessidade de rede pluvial, fala da reforma do CEMEI do Jardim Scala que não termina, obrigando as mães a levarem seus filhos para o CEMEI do Setor Bandeirantes. Fala da necessidade de mais vagas nas creches.

O mediador agradece a presença de todos na reunião e os convida para as próximas reuniões comunitárias e para a audiência pública futuramente. O mediador pergunta se há alguma outra demanda a ser abordada. Os presentes respondem que estão satisfeitos com as questões levantadas. O mediador agradece a presença de todos e encerra a reunião.

  
Mediador da Reunião:

SELOMAR CELIO BREDA



Tayná B. Galindo  
SECRETÁRIA DE PLANEJAMENTO URBANO  
HABITAÇÃO & REGULARIZAÇÃO FUNDIÁRIA

Revisão do Plano Diretor de Trindade - GO- GO 2024

ATA DA REUNIÃO 04

Local: Associação Beneficente Renata Park

Data: 15/05/2024

Horário: 18: 35

A reunião iniciou às 18:35h com o número de 27 pessoas. Estavam presentes moradores, servidores da prefeitura municipal de Trindade e membros da equipe do Instituto de Desenvolvimento Tecnológico do Centro-Oeste; a Sra. Tayná Barbosa Galindo, representante do Executivo Municipal de Trindade; o Sr. Selomar Celio Breda, presidente do ITCO e eu, Afonso Maria de Araújo, relator e membro da equipe do ITCO. A Reunião Comunitária foi mediada pelo Sr. Selomar Celio Breda que deu início aos trabalhos agradecendo ao Vereador Fernando Barbosa por ter cedido o espaço e o convida para dar as boas-vindas aos participantes presentes na reunião.

Foi explanado para os participantes que esta reunião é realizada para dar cumprimento de obrigação legal da Administração Pública Municipal em garantir a livre e desembaraçada participação da população e das instituições da sociedade na formulação, revisão e desenvolvimento das políticas públicas de urbanismo, meio ambiente e governança pública municipal, e de absoluta transparência de todo processo a isso relacionado, razão pela qual os participantes autorizam o Município de Trindade - GO e o Instituto de Desenvolvimento Tecnológico do Centro-Oeste (ITCO) a realizar o tratamento e a divulgação, por meios físicos e/ou digitais, de todos os seus dados pessoais lançados nesta Lista de Presença, assim como suas críticas, sugestões e indagações, além de sua imagem e voz capturadas e registradas por quaisquer meios, sejam eles fotográficos e/ou audiovisuais, nos termos do disposto pela Lei Geral de Proteção de Dados (Lei Federal nº 13.709, de 14 de agosto de 2018) e o Estatuto da Cidade (Lei Federal nº 10.257, de 10 de Julho de 2001).

Na sequência dos trabalhos, o mediador falou sobre o que é o Plano Diretor, quais as legislações federais que orientam a elaboração e revisão do Plano Diretor e do Plano de Saneamento. Em seguida, foram apresentados os temas que são inerentes a cada plano e falando sobre a importância do Plano Diretor e do Plano de Saneamento das cidades, além de serem apresentados exemplos e situações do cotidiano da cidade em que o Plano Diretor e o Plano de saneamento poderão ser um instrumento importante de planejamento na solução destes problemas.

Após as apresentações e informações do Plano Diretor em si, se iniciou a dinâmica, em que os presentes puderam se manifestar. Foi utilizada uma metodologia onde cada participante recebeu papel e caneta para escrever três pontos importantes de melhoria da região em que vive, 03 sugestões importantes para o Plano Diretor e 03 para o Plano de Saneamento.

Todas as manifestações descritas foram para um quadro na parede. O mediador iniciou a leitura pelas melhorias sugeridas que apareceram em maior número inicialmente. Os principais pontos apresentados de maneira escrita pelos participantes foram:

- Necessidade de mais unidades de saúde na região.
- Acréscimo de rotas do Transporte Público, relatos de espera de mais de 1h na rota dos ônibus;
- Saneamento Básico, falta de uma rede de esgoto;
- Necessidade de mais espaços culturais e centros comunitários;
- Necessidade de um Projeto de Revitalização das calçadas e melhora da iluminação dos pedestres;
- Necessidade de mais um posto policial na região e contratação de mais efetivos;
- Necessidade de fiscalização da poluição sonora;
- Necessidade de espaços para a prática de caminhadas e de ciclismo.

Após a identificação dos principais pontos, os moradores foram convidados a discorrer sobre as questões levantadas.

O primeiro a falar foi o Sr. Elvis Saturnino, morador do Setor Renata Park, que relatou a grande quantidade de carros de som provocando uma demasiada poluição sonora na região, vê a necessidade de uma maior fiscalização nesse sentido. Fala da degradação das áreas verdes e do solo na região, o que levou ao surgimento de duas grandes erosões. Fala da falta de consciência dos moradores que, mesmo após a instalação da rede de esgoto, insistem em lançar parte do esgoto doméstico nas ruas, águas de pias, tanques e máquinas de lavar roupa.

O Sr. Raimundo Neto, morador do Setor Barcelos e vereador pela região, fala que existe um problema crônico no setor Rio Vermelho que é a inundação de algumas ruas pela falta de drenagem pluvial. Alega que não existe uma atividade atrativa na região. Fala da falta de praças esportivas, sinalizações como faixas de pedestre, espaços para prática de caminhadas e ciclismo. Fala sobre o problema de transbordo da rede de esgoto em algumas ruas e da falta de fiscalização desse problema, cobrando uma rápida solução às empresas que prestam esse serviço, para que a população não responsabilize o poder público por essas falhas. Relata que é uma falha muito grande dos moradores da região de não participarem dessas reuniões para a elaboração e revisão do Plano Diretor e do Plano de Saneamento. Relata a falta de uma linha de ônibus para o centro de Trindade e de sua luta pelo saneamento básico, infraestrutura urbana e mobilidade urbana.



O vereador Raimundo Neto volta a falar e destaca o problema do transporte público e da falta dessa linha de ônibus para o centro de Trindade, alegando que os moradores da região possuem maior facilidade para o acesso ao município de Goianira e Goiânia do que ao centro da nossa cidade. Ressalta a ineficiência do nosso transporte público, não só em nossa cidade, mas em toda região metropolitana, fazendo uma comparação ao que ele presenciou, quando ele morou na Europa. Destaca a dificuldade do morador local em ter acesso ao centro de Trindade e o tempo perdido nesse deslocamento, pois a opção existente é pegar o ônibus da linha alimentadora do setor e ir até o terminal em Goiânia, e posteriormente pegar a linha de ônibus para Trindade.

Novamente o Sr. Elvis Saturnino fala do problema do transporte público da região leste; alega que devido a falta de vagas nas escolas da região, os estudantes precisam utilizar o transporte público metropolitano que os levem as escolas de Trindade ou de Goiânia; com a inexistência de uma linha de ônibus direto para o centro de Trindade, fazem a opção de estudar em Goiânia, no entanto, também passam pelo grande problema de superlotação dos ônibus, principalmente nos horários de pico. Fala também, que devido ao problema de transporte relatado, os moradores da região leste usam, de preferência, os serviços bancários, compras em comércios, atividades esportivas e culturais do município de Goiânia, onde encontram uma maior variedade e também que as opções são mais atrativas. Ressalta que o município de Trindade perde arrecadação com essa prática dos moradores da região leste.

O Sr. Amarante Olímpio, morador do Setor Renata Park, fala da necessidade de uma agência bancária, por exemplo, uma casa lotérica. Fala da necessidade de mais áreas cobertas para realização de feiras e eventos.

O Sr. João Simão, morador do Setor Laguna Park e Pastor na região, fala da necessidade de melhoria das calçadas para uso dos pedestres e cadeirantes. Também destaca o problema já relatado de moradores lançarem parte do esgoto doméstico nas ruas.

O Sr. João Antares, morador do Setor Renata Park, fala da necessidade da visita dos Agentes de Saúde nas residências, principalmente devido ao surto de dengue que está ocorrendo. Fala também, da necessidade de uma casa lotérica e mais espaços cobertos para feiras e eventos.

O Sr. Marcus Vinícius, servidor da Semma. Fala que está representando o Secretário do Meio Ambiente. Alega que, na questão da poluição sonora, existe a necessidade de uma atualização da legislação vigente, mas que já existe na programação de sua secretaria a fiscalização desses veículos na região. Fala do programa de poda de árvores e da substituição por árvores mais apropriadas no plantio em calçadas. Relata a existência de um programa de mapeamento das áreas com erosões na região.

O Sr. Fernando Barbosa, morador do setor Renata Park e vereador pela região, fala a respeito das calçadas, pois não tem nenhuma apropriada aos cadeirantes. Fala



PLANO DIRETOR  
TRINDADE



PLANO DE SANEAMENTO  
TRINDADE

que no setor Jardim da Luz e Rio Vermelho, quando chove, provoca grandes alagamentos. Fala da necessidade urgente de readequação do trânsito da região, principalmente para revitalização do setor comercial. Fala que no setor Jardim das Oliveiras existe uma enorme erosão onde estão com um programa de replantio de árvores. Fala da criação do parque municipal Hugo Reis, importante área de lazer para a região leste. Também fala da poluição sonora na região e da falta de uma maior fiscalização nesse sentido.

O mediador agradece a presença de todos na reunião e os convida para as próximas reuniões comunitárias e para a audiência pública futuramente. O mediador pergunta se há alguma outra demanda a ser abordada. Os presentes respondem que estão satisfeitos com as questões levantadas. O mediador agradece a presença de todos e encerra a reunião.

Mediador da Reunião:

SELOMAR CELIO BREDA

---

 **Taynã B. Galindo**  
SECRETARIA DE PLANEJAMENTO URBANO  
HABITAÇÃO & REGULARIZAÇÃO FUNDIÁRIA

Revisão do Plano Diretor de Trindade - GO- GO 2024

ATA DE REUNIÃO 05

Local: Povoado do Cedro

Data: 18/05/2024

Horário: 09:35

A reunião iniciou às 09:35h com o número de 20 pessoas. Estavam presentes moradores, servidores da prefeitura municipal de Trindade e membros da equipe do Instituto de Desenvolvimento Tecnológico do Centro-Oeste; a Sra. Tayná Barbosa Galindo, representante do Executivo Municipal de Trindade, o Sr. Selomar Celio Breda, presidente do ITCO, e eu, Afonso Maria de Araújo, relator e membro da equipe do ITCO. A Reunião Comunitária foi mediada pelo Sr. Selomar Célio Breda, que agradeceu a todos os participantes.

Foi explanado para os participantes que esta reunião é realizada para dar cumprimento de obrigação legal da Administração Pública Municipal em garantir a livre e desembaraçada participação da população e das instituições da sociedade na formulação, revisão e desenvolvimento das políticas públicas de urbanismo, meio ambiente e governança pública municipal, e de absoluta transparência de todo processo a isso relacionado, razão pela qual os participantes autorizam o Município de Trindade - GO e o Instituto de Desenvolvimento Tecnológico do Centro-Oeste (ITCO) o realizar o tratamento e a divulgação, por meios físicos e/ou digitais, de todos os seus dados pessoais lançados nesta Lista de Presença, assim como suas críticas, sugestões e indagações, além de sua imagem e voz capturadas e registradas por quaisquer meios, sejam eles fotográficos e/ou audiovisuais, nos termos do disposto pela Lei Geral de Proteção de Dados (Lei Federal nº 13.709, de 14 de agosto de 2018) e o Estatuto da Cidade (Lei Federal nº 10.257, de 10 de Julho de 2001).

Na sequência dos trabalhos, o mediador falou sobre o que é o Plano Diretor, quais as legislações federais que orientam a elaboração e revisão do Plano Diretor e do Plano de Saneamento. Em seguida, foram apresentados os temas que são inerentes a cada plano e falando sobre a importância do Plano Diretor e do Plano de Saneamento das cidades, além de serem apresentados exemplos e situações do cotidiano da cidade em que o Plano Diretor e o Plano de saneamento poderão ser um instrumento importante de planejamento na solução destes problemas.

Após as apresentações e informações do Plano Diretor em si, se iniciou a dinâmica, em que os presentes puderam se manifestar. Foi utilizada uma metodologia onde cada participante recebeu papel e caneta para escrever três pontos importantes de melhoria da região em que vive, 03 sugestões importantes para o Plano Diretor e 03 para o Plano de Saneamento.

Todas as manifestações descritas foram para um quadro na parede. O mediador iniciou a leitura pelas melhorias sugeridas que apareceram em maior número inicialmente. Os principais pontos apresentados de maneira escrita pelos participantes foram:

- Necessidade de pavimentação da estrada de acesso ao povoado;
- Maior atenção dos servidores da unidade de saúde do povoado;
- Saneamento Básico, falta de rede de esgoto pluvial nas ruas;
- Revitalização da praça/centro comunitário, e da fiscalização do trânsito no local;
- Necessidade de mais atenção do policiamento que atende o Povoado;
- Necessidade de melhora na coleta de lixo;
- Necessidade de linha de ônibus do transporte público que atenda o povoado;
- Necessidade de instalação de internet no povoado;
- Demanda da regularização fundiária na região.

Após a identificação dos principais pontos, os moradores foram convidados a discorrer sobre as questões levantadas.

O Sr. Ucleide de Castro, moradora local e vereador pela região, fala que, dos três itens por ele elencados, pavimentação, lazer e transporte, o de maior importância e a necessidade da pavimentação da estrada de acesso ao povoado, pois diariamente, alguns moradores do povoado se deslocam até o centro de Trindade, atualmente essa estrada vicinal e de chão, em péssimo estado de conservação com muitas erosões, em época de seca tem muita poeira e na época de chuva tem lama e atoleiros. Fala da necessidade de manutenção não só da via principal, mas também da estrada velha. Fala também, que na área do “lazer” existe a necessidade de uma praça onde se agregaria a quadra de esporte, pista de caminhada, uma academia ao ar livre, parquinho para as crianças e relata a existência de bom campo de futebol, frequentado aos finais de semana. Fala também da necessidade de um transporte público, que deveria ser cedido pela prefeitura, para atender a comunidade, pois tem o transporte escolar, exclusivo para alunos, não podendo transportar os demais moradores; esse transporte iria atender as necessidades da população de ir ao centro para fazer compras convencionais, pagamentos em bancos ou casas lotéricas e principalmente, para uma consulta médica. Perguntado pelo mediador da reunião, sobre os principais serviços públicos que poderiam ser ofertados, responde que seria na área da saúde, pois o atendimento no posto de saúde local ocorre somente de 15 em 15 dias e forma precária, estruturando esse posto existente já sanaria parte da demanda de consultas, pois os exames teriam que ser realizados na parte urbana da cidade.

O Sr. Maximiliano C. Araújo, Secretário do Meio Ambiente, fala complementando a fala do Sr. Ucleide, que a pavimentação da via de acesso seria uma melhora até para a solução do transporte público. Relata que atualmente, esse serviço de transporte de moradores do povoado deveria ser ofertado pelo poder público, pois nenhuma empresa de ônibus particular teria interesse nesta linha, que possui um longo percurso e pouca demanda, alegando que uma Van seria suficiente para atender o povoado.

Novamente o vereador Ucleide de Castro fala que, antigamente esse transporte era com ônibus maior e que atendiam alunos e moradores, mas que atualmente, com a mudança para veículos menores, esse serviço só atende aos alunos e com proibição para transporte de moradores. Fala que, com a pavimentação conseguiria a mobilização de turistas para frequentar o povoado, principalmente, nos finais de semana. Fala de um grupo escolar antigo e abandonado, que poderia ser tombado pelo patrimônio histórico municipal e que o local teria potencial de criação do “Centro Cultural do Cedro”, que poderia abrigar feiras de produtos locais como: carne de lata, linguiças, queijos, doces, polvilho, rapaduras, moça branca, melados etc. e eventos culturais/religiosos. O vereador relata que o problema de pavimentação da via de acesso ao povoado está para ser resolvido, alegando que já está em andamento a liberação dos recursos necessários para esse serviço.

O Sr. Valdijane, morador local, relata a necessidade de uma fiscalização por parte do policiamento civil e de fiscais de trânsito pois, os frequentadores de finais de semana, principalmente, aos sábados, carros e motos realizam manobras perigosas no local. Essa fiscalização iria inibir tais atitudes.

A Sra. Vilma Rodrigues, moradora local, relata que presta serviço de cabeleireira e diarista, mas que no local existe uma pequena demanda, já trabalhou em Trindade quando da existência do ônibus, mas atualmente é proibido o uso das Vans escolares e para pagar um serviço de transporte “moto táxi” não compensa financeiramente.

A Sra. Lucimar Rosa, moradora local, relata que antigamente uma empresa usava a mão de obra local para confecção de bordados, mas que ao final, não pagaram pelos serviços. Alega que era um serviço bom e que as mantinha ocupadas até altas horas da noite. Fala que já trabalhou de tiras linhas para confecções que traziam as peças até o povoado, porém não existe mais essa atividade e relata a descontinuidade que existiam na oferta desses serviços, as empresas começavam e logo paravam alegando problemas logísticos. Fala que o serviço de fornecimento de água pela companhia de saneamento está aplicando muito cloro na água, sendo prejudicial à saúde, preferindo a utilização de água de poço para consumo. Alega a necessidade da coleta de lixo por mais de uma vez na semana, pois a demanda é maior do que a capacidade do container deixa para coleta local.

O Sr. João Batista, morador local, relata a inexistência de rede de esgoto no povoado e reclama que a empresa de saneamento cobra, com valor elevado por esse





PLANO DIRETOR  
TRINDADE



PLANO DE SANEAMENTO  
TRINDADE

serviço que não lhe é ofertado. Sugere a criação de uma horta comunitária, pois existe um local que seria apropriado para essa finalidade.

Novamente o vereador fala que, o maior problema é uma gestão para coordenar essas ações, pois na escola que está abandonada, existe terreno suficiente para a implantação da horta comunitária; que o local seria propício para a horta e também, para as atividades citadas por ele, como feira de produtos locais; que o poder público poderia fomentar essas atividades no povoado, principalmente para geração de renda no povoado. Fala da necessidade de uma rede de internet aberta no povoado, principalmente para atendimento aos alunos; relata a existência de um projeto “internet na praça” que deverá atender ao povoado. Fala também da necessidade de regularização fundiária dos lotes e chácaras da região.

O mediador pergunta se há alguma outra demanda a ser abordada. Os presentes respondem que estão satisfeitos com as questões levantadas. O mediador agradece a presença de todos e encerra a reunião.

Mediador da Reunião:

SELOMAR CÉLIO BREDA

  
**Taynã B. Galindo**  
SECRETARIA DE PLANEJAMENTO URBANO  
HABITAÇÃO & REGULARIZAÇÃO FUNDIÁRIA

Revisão do Plano Diretor de Trindade - GO- GO 2024

ATA DE REUNIÃO 06

Local: CEMEI Abadia José dos Santos

Data: 20/05/2024

Horário: 18:25

A reunião iniciou às 18:25h com o número de 37 pessoas. Estavam presentes moradores, servidores da prefeitura municipal de Trindade e membros da equipe do Instituto de Desenvolvimento Tecnológico do Centro-Oeste; a Sra. Tayná Barbosa Galindo, representante do Executivo Municipal de Trindade, o Sr. Selomar Celio Breda, presidente do ITCO, e eu, Afonso Maria de Araújo, relator e membro da equipe do ITCO. A Reunião Comunitária foi mediada pelo Sr. Selomar Célio Breda, que agradeceu a todos os participantes.

Foi explanado para os participantes que esta reunião é realizada para dar cumprimento de obrigação legal da Administração Pública Municipal em garantir a livre e desembaraçada participação da população e das instituições da sociedade na formulação, revisão e desenvolvimento das políticas públicas de urbanismo, meio ambiente e governança pública municipal, e de absoluta transparência de todo processo a isso relacionado, razão pela qual os participantes autorizam o Município de Trindade - GO e o Instituto de Desenvolvimento Tecnológico do Centro-Oeste (ITCO) o realizar o tratamento e a divulgação, por meios físicos e/ou digitais, de todos os seus dados pessoais lançados nesta Lista de Presença, assim como suas críticas, sugestões e indagações, além de sua imagem e voz capturadas e registradas por quaisquer meios, sejam eles fotográficos e/ou audiovisuais, nos termos do disposto pela Lei Geral de Proteção de Dados (Lei Federal nº 13.709, de 14 de agosto de 2018) e o Estatuto da Cidade (Lei Federal nº 10.257, de 10 de Julho de 2001).

Na sequência dos trabalhos, o mediador falou sobre o que é o Plano Diretor, quais as legislações federais que orientam a elaboração e revisão do Plano Diretor e do Plano de Saneamento. Em seguida, foram apresentados os temas que são inerentes a cada plano e falando sobre a importância do Plano Diretor e do Plano de Saneamento das cidades, além de serem apresentados exemplos e situações do cotidiano da cidade em que o Plano Diretor e o Plano de saneamento poderão ser um instrumento importante de planejamento na solução destes problemas.

Após as apresentações e informações do Plano Diretor em si, se iniciou a dinâmica, em que os presentes puderam se manifestar. Foi utilizada uma metodologia onde cada participante recebeu papel e caneta para escrever três pontos importantes de melhoria da região em que vive, 03 sugestões importantes para o Plano Diretor e 03 para o Plano de Saneamento.



Todas as manifestações descritas foram para um quadro na parede. O mediador iniciou a leitura pelas melhorias sugeridas que apareceram em maior número inicialmente. Os principais pontos apresentados de maneira escrita pelos participantes foram:

- Maior atenção dos servidores da unidade de saúde da região;
- Saneamento Básico, melhora da rede de água, falta de rede de esgoto pluvial em algumas ruas e reflorestamento de matas ciliares;
- Revitalização da praça/centro comunitário;
- Necessidade de mais atenção do policiamento que atende a região;
- Necessidade de melhora na coleta de lixo e entulhos;
- Necessidade de linha de ônibus do transporte público.

Após a identificação dos principais pontos, os moradores foram convidados a discorrer sobre as questões levantadas.

A Sra. Fernanda Nogueira, moradora do setor Conjunto Privê Elias, fala da necessidade de revitalização dos espaços para lazer. Relata que, os servidores do serviço de limpeza de lotes baldios no setor, danificaram os bancos da pracinha, a placa de identificação da praça e lhe informaram da possibilidade de demolição da igrejinha de “Santa Rita” existente na praça. Fala que existem áreas entre a rodovia e o setor, que poderiam ser mais bem aproveitadas, não sabendo se estas áreas são da prefeitura ou da GOINFRA. Relata que essas áreas hoje, só estão servindo para descarte de lixos e entulhos.

A Sra. Sirlei Correa, moradora do setor Conjunto Privê Elias, fala da necessidade de melhoria da rede de esgoto pluvial, implantação de uma academia ao ar livre, revitalização da praça e implantação de mata ciliar no córrego Arrozal.

O Sr. Arlindo Mendonça, morador do setor Ponta Kayana, Fala das constantes interrupções no fornecimento de energia elétrica no setor, da necessidade de uma linha de ônibus que faça a ligação da região leste ao centro de Trindade, da revitalização das praças, construção de rede pluvial em alguns setores antes da realização do reaparelhamento que irá acontecer nesses setores.

A Sra. Diana Pereira, moradora do setor Ponta Kayana, fala da urgente necessidade de implantação de um programa de conscientização dos moradores da região na questão do descarte de entulhos, pois as pessoas jogam esse material em qualquer lugar, como lotes baldios, ruas e praças. Relata também a necessidade de revitalização da praça Izabel Cristina com a implantação de espaços como: pista de skates e quadras de basquete. Fala da existência de uma enorme e preocupante erosão no final da Alameda das Rosa e outra erosão na Rua Gardênia.



Novamente a Sra. Sirlei Correa, relata a fragilidade da rede de água de seu setor, onde acontece constantes vazamentos na rede de água, danificando o pavimento asfáltico de sua rua e reclama da qualidade da água fornecida.

O Sr. Yuri César, morador do setor Ponta Kayana, fala da possibilidade de implantação de um programa de coleta de lixo seletiva.

O Sr. Auri Antônio, morador do setor Ponta Kayana, fala da necessidade de implantação de mais colégios, principalmente da rede estadual, na região.

Novamente a Sra. Diana Pereira, fala que devido ao crescimento populacional da região leste, aumentou a necessidade de uma melhoria muito grande na região leste, pois não possuem bancos ou casa lotéricas que atendam os moradores e com isso eles tem que deslocarem para o centro de Trindade ou para Goiânia, assim o setor se transformou em um setor dormitório.

A Sra. Isabela Amaral, moradora do setor Ponta Kayana e pastora na região, fala da necessidade de criação de espaços e instituições que envolvam os jovens e idosos, como exemplo, a implantação de um espaço na região leste igual ao “Ceú das Artes” existente em Trindade, alega que, uma ação como essa teria o poder tirar as pessoas das drogas, principalmente os jovens, além de ajudar a tirar os idosos da depressão.

A Sra. Mônica Maria, moradora do setor Ponta Kayana e presidente da associação “Novo Amanhecer”, fala que atende gestantes, crianças e adolescentes. Relata o acolhimento de mais de 300 jovens em programas esportivos, fala de sua parceria com a prefeitura, mas que ainda falta um maior suporte nessa área, pois não existem locais que atendam toda a demanda da região. Também relata que a região necessita de uma maior fiscalização no sentido de coibir o lançamento de águas servidas (águas de pias e máquinas de lavar roupa) nas ruas danificando o asfalto.

O mediador pergunta se há alguma outra demanda a ser abordada. Os presentes respondem que estão satisfeitos com as questões levantadas. O mediador agradece a presença de todos e encerra a reunião.



Mediador da Reunião:

SELOMAR CÉLIO BREDA

---

*Tayná B. Galindo*  
SECRETARIA DE PLANEJAMENTO URBANO  
HABITAÇÃO & REGULARIZAÇÃO FUNDIÁRIA





Revisão do Plano Diretor de Trindade - GO 2024

ATA DE REUNIÃO 07

Local: CEMEI Thayse Freire

Data: 22/05/2024

Horário: 18:30

A reunião iniciou às 18:30h com o número de 37 pessoas. Estavam presentes moradores, servidores da prefeitura municipal de Trindade e membros da equipe do Instituto de Desenvolvimento Tecnológico do Centro-Oeste; a Sra. Tayná Barbosa Galindo, representante do Executivo Municipal de Trindade, o Sr. Selomar Celio Breda, presidente do ITCO, e eu, Afonso Maria de Araújo, relator e membro da equipe do ITCO. A Reunião Comunitária foi mediada pelo Sr. Selomar Célio Breda, que agradeceu a todos os participantes.

Foi explanado para os participantes que esta reunião é realizada para dar cumprimento de obrigação legal da Administração Pública Municipal em garantir a livre e desembaraçada participação da população e das instituições da sociedade na formulação, revisão e desenvolvimento das políticas públicas de urbanismo, meio ambiente e governança pública municipal, e de absoluta transparência de todo processo a isso relacionado, razão pela qual os participantes autorizam o Município de Trindade - GO e o Instituto de Desenvolvimento Tecnológico do Centro-Oeste (ITCO) o realizar o tratamento e a divulgação, por meios físicos e/ou digitais, de todos os seus dados pessoais lançados nesta Lista de Presença, assim como suas críticas, sugestões e indagações, além de sua imagem e voz capturadas e registradas por quaisquer meios, sejam eles fotográficos e/ou audiovisuais, nos termos do disposto pela Lei Geral de Proteção de Dados (Lei Federal nº 13.709, de 14 de agosto de 2018) e o Estatuto da Cidade (Lei Federal nº 10.257, de 10 de Julho de 2001).

Na sequência dos trabalhos, o mediador falou sobre o que é o Plano Diretor, quais as legislações federais que orientam a elaboração e revisão do Plano Diretor e do Plano de Saneamento. Em seguida, foram apresentados os temas que são inerentes a cada plano e falando sobre a importância do Plano Diretor e do Plano de Saneamento das cidades, além de serem apresentados exemplos e situações do cotidiano da cidade em que o Plano Diretor e o Plano de saneamento poderão ser um instrumento importante de planejamento na solução destes problemas.

Após as apresentações e informações do Plano Diretor em si, se iniciou a dinâmica, em que os presentes puderam se manifestar. Foi utilizada uma metodologia onde cada participante recebeu papel e caneta para escrever três pontos importantes de melhoria da região em que vive, 03 sugestões importantes para o Plano Diretor e 03 para o Plano de Saneamento.



Todas as manifestações descritas foram para um quadro na parede. O mediador iniciou a leitura pelas melhorias sugeridas que apareceram em maior número inicialmente. Os principais pontos apresentados de maneira escrita pelos participantes foram:

- Saneamento Básico, melhora da rede de água, falta de rede de esgoto pluvial em algumas ruas e recuperação vegetal das matas ciliares;
- Revitalização da praça/centro comunitário;
- Necessidade de melhora na coleta de lixo e entulhos;
- Necessidade de linha de ônibus do transporte público.

Após a identificação dos principais pontos, os moradores foram convidados a discorrer sobre as questões levantadas.

O Sr. João Pedro, morador do setor Residencial Melk, fala que percebe a existência de mais praças e parques em Goiânia do que em nosso município (Trindade); alega que os existentes em Trindade ficam situados em região oposta e longe de seu setor; alega que o seu setor é pequeno e não possui nenhuma praça ou parques infantis, alega que na proximidade existe uma área pública que julga ser destinada a instalação de uma praça; alega a existência de um número bom de áreas públicas no município, mas que essas áreas estão sendo doadas a empresas privadas de maneira desenfreadas; destaca que esse ato tem sua importância, pois gera renda, emprego e trabalho, mas que essas áreas são públicas e deveriam ser destinadas ao público na construção de praças, parques, mais um “Ceú das Artes”, centros culturais; com referência a parques e praças fala da existência dos parques lineares em áreas ciliares usados na preservação dos mananciais; fala da necessidade de que as áreas públicas sejam destinadas ao público, não tirando a importância da iniciativa privada e da geração de emprego.


O Sr. Alaôr Dornelles, morador do setor Vila Pai Eterno, complementando a fala do Sr. João Pedro, relata que infelizmente, importamos um modelo de fazer vias nas margens dos córregos, sendo que estas áreas seriam para a captação de água e não para a construção de vias; infelizmente, agora estamos sentindo as consequências; exemplifica com o relato sobre a marginal Wilson Torrano, que era uma área de brejo e foi drenada para instalação desta marginal.

Nesse momento, o mediador, Sr. Selomar Breda explica o conceito de “Parque Linear”; relata que anteriormente foi usado de forma errada, tirando a APP e fizeram a via, sendo o correto seria: ter o córrego, ter a APP, se tiver área de inundação, ela entra, e somente posterior a essas áreas inicia-se a calçada, a via e depois a cidade com seus lotes começa, assim teremos a cidade de frente para esses parques; destaque que no passado os moradores construíram suas casas com os fundos para os rios, onde jogavam toda sujeira; hoje sabemos o valor do patrimônio ambiental dessas áreas. Destaca que

nos projetos do ITCO, incentiva a implantação dos parques lineares de forma a atender essa legislação.

Continuando sua fala, o Sr. Alaôr, relata que o maior problema é a inexistência da rede de drenagem pluvial, exemplifica com sua rua, que só tem 200 metros, mas que quando chove a água fica empossada, principalmente, na porta de sua residência; exemplifica também com a rua “Beco dos Aflitos” que passa pelo mesmo problema de falta de escoamento das águas de chuva; relata que a rede de esgoto existente em Trindade, foi realizada em uma antiga gestão e que à época a população, reclamou muito dos transtornos provocados, não reconhecendo a importância desta implantação; fala do gravíssimo problema da inexistência da rede pluvial mas reconhece a dificuldade de sua implantação, principalmente, pelos custos e transtornos provocados; relata a carência de áreas de lazer como foi citado na fala do Sr. João Pedro; relata que os parques existentes são bem frequentados, citando o “Parque Lara Guimarães” e “Parque Maria Perilo”; fala da falta de empregos no município forçando sua população a trabalhar fora, fazendo a falada migração urbana-urbana, com isso nosso município é chamado de “cidade dormitório”, esse deslocamento gera um maior fluxo na Rodovia dos Romeiros, expondo a pessoas em risco de vida ao ir e voltar; fala da migração e densidade no eixo da Rodovia dos Romeiros e da falta de rotas alternativas; relata o grande problema que foi quando da interrupção do trânsito Trindade-Goiânia devido a queda da ponte na Rodovia dos Romeiros e não existindo, à época, rotas alternativas; fala também do problema na mobilidade, sendo que as calçadas são irregulares e quando existente, são utilizados pelos comerciantes.

Novamente o Sr. João Pedro relata que, como na ligação de Trindade à Goiânia, onde existe apenas uma via de ligação, o mesmo ocorre com a região que possui apenas uma via de acesso aos setores mais afastados, com a queda de uma ponte dessa via, o trânsito está interrompido, forçando os moradores a usarem um caminho alternativo muito maior; fala do problema de moradia e do alto valor dos alugueis; relata o crescimento desenfreado de loteamentos, pois os existentes não são totalmente ocupados, possuindo uma baixa densidade habitacional e já existe o lançamento de novos loteamentos, posteriores aos já existentes; relata que nos novos setores, falta a dignidade de moradia, os lotes são cada vez menores e assim, as casas são pequenas e finas, no modelo “salsicha”, também não existindo equipamentos públicos como: escolas, creches, postos de saúde, lojas, praças e muito menos, opções de lazer; em questão ao saneamento; relata que o Córrego Barro Preto está com um mau cheiro e apresentando uma água muito suja, supõem a existência do lançamento de esgoto clandestino no córrego e vê a necessidade de uma maior fiscalização nesse sentido; fala também da poluição do córrego do seu setor, da falta de conscientização dos moradores que jogam lixo em qualquer lugar e esses lixos são carreados com a água da chuva para o citado córrego; relata que devido a falta da rede pluvial na região, o pavimento asfáltico de algumas ruas são arrancados todas as vezes que ocorre uma forte chuva;



fala da necessidade de locais específicos para descarte de entulhos e também o lixo seco doméstico, como velhos mobiliários descartados.

O Sr. Alaôr, rapidamente fala da “cultura do asfalto”, da falta de áreas de infiltração da água de chuva e que, o escoamento dessa água, provoca erosão.

A Sra. Itana, moradora do setor Vila Pai Eterno, fala que na questão do entulho, falta um trabalho de conscientização, pois existe o programa de coleta “cata treco”, que recolhe o lixo doméstico seco, como mobiliários velhos descartados (colchões, sofás, camas, geladeiras etc) bastando o cidadão comunicar que o serviço de coleta seletiva atende essa solicitação mas que, o recolhimento de entulho de obra, do lixo de poda de árvores é de responsabilidade do dono do imóvel, não podendo transferir esse ônus para o poder público, pois o proprietário estaria transferindo um custo seu, para toda população do município.

A Sra. Neide Alves, moradora do setor Vila Pai Eterno, fala da falta de consciência das pessoas em jogar lixo em qualquer lugar; relata que já limpou, por várias vezes, o lote baldio que fica em frente sua casa, utilizado para descarte de lixos e entulhos, que já colocou placas avisando a proibição de jogar lixo no local, plantou árvores, mas, mesmo assim, não consegue impedir o descarte irregular no local.

A Sra. Neide Martins, atualmente moradora do setor Novo Paraíso, mas que estaria representando o setor Oeste, onde nasceu, cresceu e trabalha o dia todo, relata que na questão da água, é que falta qualidade, às vezes com muito cloro, outras vezes escura e muito suja, já teve tempos passados que falta muito, hoje falta mas não com a mesma frequência de antigamente; na questão da sinalização vê a necessidade de melhorar; fala da necessidade de mais ciclovias; relata a poluição e existência de erosões no córrego barro preto; fala também da falta de rede pluvial, na região.

A Sra. Rosana Pereira, moradora do setor Residencial Terra Santa, fala que quando chove é um transtorno muito grande, pois a enxurrada desce para seu setor em grande volume e, às vezes causando até acidente; fala da falta de sinalização e da dificuldade de atravessar a rodovia GO-060, local de grande perigo, pois já ocorreram alguns acidentes fatais na região; relata a necessidade de implantação de rede de esgoto no seu setor, pois está gastando frequentemente com o serviço de limpeza de fossa, além de sofrerem com o mau cheiro provocado por essas fossas;

Novamente a Sra. Neide Martins, pede a palavra para falar sobre o mau cheiro que exala do curtume, atingindo não só seu setor, como em quase todo município; relata que às vezes, nota que o seu freguês desconfia de que o mau cheiro é no seu açougue, fazendo-lhe a necessidade de comentar que o mau cheiro é do curtume.

A Sra. Joana D’arc, moradora do setor Sul, relata que não é moradora da região mas se sentiu comprometida de estar na reunião pelo motivo de ter participado da antiga comissão na elaboração do Plano Diretor anterior; relata que tem interesse por ser ativista de movimentos sociais, se sente contemplada nas falas anteriores; fala da

questão do desenvolvimento econômico, pois quando trabalhou na câmara municipal, foi aprovada uma lei de economia solidária, como forma de geração de trabalho e renda, pois uma grande maioria da população não tem uma qualificação profissional e não tem acesso a uma série de recursos, a economia solidária viria ocupar esse espaço com pequenos empreendimentos e com o fundo solidário para financiamento de pequenos projetos; fala que as leis são aprovadas mas são engavetadas e em grande parte não são viabilizadas e vê a necessidade de criação de mecanismos de cobrança posterior. Complementa sua fala explicando a existência de pequenos produtores e da agricultura familiar que são abundantes na região e hoje tem o programa de cultura urbana e periurbana, o poder público poderia aproveitar isso que são novas possibilidades.

O Sr. João Pedro, retoma a fala no sentido da mobilidade e relata que para a utilização de veículos não levar em conta somente o cálculo financeiro, mas também o cálculo do ambiente, da poluição que tantos carros geram, principalmente nos horários de pico; alega que se melhorasse o serviço do transporte público e com mais ofertas iguais ao eixo anhanguera diminuiria o uso do veículo particular.


A sra. Neide Alves, retoma a fala na questão da mobilidade, onde relata uso das calçadas pelos comerciantes, impossibilitando seu uso pelo pedestre e dos portadores de necessidades especiais; fala também que devido ao crescimento populacional da região, aumentou o problema na travessia da rodovia GO-060, que separa as regiões de Trindade; relata que esse problema se agrava muito no período que ocorre a Romaria do Divino Pai Eterno, festa tradicional do município.

O Sr. Alaôr retoma na questão da mobilidade relatando que é histórico a inexistência de uma ligação da região Trindade Leste com a região do centro histórico do município; para entender, a ocupação do espaço e que sua criação começou como um apêndice de Goiânia e não de Trindade, à época não existia vinculação nenhuma com Trindade, o pessoal não tinha necessidade de ter uma via que ligasse os dois lugares, ele não tinham vida com Trindade; hoje a região leste está criando uma identidade de junção com a região de Trindade histórica central, mas ainda não existe uma via que realmente ligue a região, as pessoas tem que ir pela rodovia GO-060 e não tem o transporte diretamente de Trindade para essa região, porque eles entendem que não tem demanda, daria prejuízo você ter uma linha exclusiva para o Trindade Leste, então é uma questão mais histórica dessa mobilidade, que acho que já vai começar a ser resolvida com a integração deles com Trindade, o que já está acontecendo.

O mediador pergunta se há alguma outra demanda a ser abordada. Os presentes respondem que estão satisfeitos com as questões levantadas. O mediador agradece a presença de todos e encerra a reunião.

Mediador da Reunião:

SELOMAR CÉLIO BRENDA



*Tayná B. Galindo*  
SECRETARIA DE PLANEJAMENTO URBANO  
HABITAÇÃO & REGULARIZAÇÃO FUNDIÁRIA



PLANO DE SANEAMENTO  
TRINDADE

Revisão do Plano Diretor de Trindade - GO- GO 2024

ATA DE REUNIÃO 08

Local: CRAS Laguna

Data: 27/05/2024

Horário: 18:30

A reunião iniciou às 18:30h com o número de 33 pessoas. Estavam presentes moradores, servidores da prefeitura municipal de Trindade e membros da equipe do Instituto de Desenvolvimento Tecnológico do Centro-Oeste; a Sra. Tayná Barbosa Galindo, representante do Executivo Municipal de Trindade, o Sr. Selomar Celio Breda, presidente do ITCO, e eu, Afonso Maria de Araújo, relator e membro da equipe do ITCO. A Reunião Comunitária foi mediada pelo Sr. Selomar Célio Breda, que agradeceu a todos os participantes.

Foi explanado para os participantes que esta reunião é realizada para dar cumprimento de obrigação legal da Administração Pública Municipal em garantir a livre e desembaraçada participação da população e das instituições da sociedade na formulação, revisão e desenvolvimento das políticas públicas de urbanismo, meio ambiente e governança pública municipal, e de absoluta transparência de todo processo a isso relacionado, razão pela qual os participantes autorizam o Município de Trindade - GO e o Instituto de Desenvolvimento Tecnológico do Centro-Oeste (ITCO) o realizar o tratamento e a divulgação, por meios físicos e/ou digitais, de todos os seus dados pessoais lançados nesta Lista de Presença, assim como suas críticas, sugestões e indagações, além de sua imagem e voz capturadas e registradas por quaisquer meios, sejam eles fotográficos e/ou audiovisuais, nos termos do disposto pela Lei Geral de Proteção de Dados (Lei Federal nº 13.709, de 14 de agosto de 2018) e o Estatuto da Cidade (Lei Federal nº 10.257, de 10 de Julho de 2001).

Na sequência dos trabalhos, o mediador falou sobre o que é o Plano Diretor, quais as legislações federais que orientam a elaboração e revisão do Plano Diretor e do Plano de Saneamento. Em seguida, o mediador apresentou os temas que são inerentes a cada plano e falando sobre a importância do Plano Diretor. O Sr. Marlon A. Capanema também falou da importância do Plano de Saneamento das cidades, além de serem apresentados exemplos e situações do cotidiano da cidade em que o Plano Diretor e o Plano de Saneamento poderão ser um instrumento importante de planejamento na solução destes problemas.

Após as apresentações e informações do Plano Diretor e do Plano de Saneamento, se iniciou a dinâmica, em que os presentes puderam se manifestar. Foi utilizada uma metodologia onde cada participante recebeu papel e caneta para escrever três pontos importantes de melhoria da região em que vive, 03 sugestões importantes para o Plano Diretor e 03 para o Plano de Saneamento.

1

1



Todas as manifestações descritas foram para um quadro na parede. O mediador iniciou a leitura pelas melhorias sugeridas que apareceram em maior número inicialmente. Os principais pontos apresentados de maneira escrita pelos participantes foram:

- Saneamento Básico, melhora da rede de água e falta de rede de esgoto pluvial;
- Revitalização da praça/centro comunitário;
- Necessidade de melhora na coleta de lixo e entulhos;
- Necessidade de linha de ônibus do transporte público.

Após a identificação dos principais pontos, os moradores foram convidados a discorrer sobre as questões levantadas.

A Sra. Raquel Gertrudes, moradora do setor Vida Nova, relata que seu setor tem creche, escola, asfalto e rede de esgoto, porém possui outros problemas, fala da falta de áreas de lazer. alega que no final de seu setor tem uma área muito grande, com uma nascente, que poderia ser utilizada para a implantação de um parque. Fala da falta de participação da comunidade em eventos, como esse. pois relata que convidou cerca de 200 pessoas de seu setor para essa reunião, mas dos que ela convidou, somente oito pessoas compareceram; acha que a comunidade tem que participar sim para reivindicar seus direitos e melhorias para seu setor, pois sem a participação como os governantes vão saber do que eles precisam; outra questão relatada é sobre o entulho, sugerindo uma fiscalização mais severa porque, a prefeitura até limpa mas as pessoas não respeitam, jogam o lixo em qualquer lugar e depois ficam reclamando da sujeira no setor.

O Sr. Arnaldo Guerra, morador do setor Vida Nova, fala que o setor é completo, bem estruturado e com calçadas padronizadas; relata que no setor tem uma quadra de esporte, mas que é da escola e não da comunidade, restringindo seu uso; alega que no seu setor não tem mais áreas públicas, mas que necessitam de um espaço para prática esportivas e eventos, como feiras, festas religiosas e atividades culturais, que atenderia toda região; fala da Associação de Moradores do Setor Vida Nova, dos projetos e dificuldades encontradas pela comunidade e da falta de participação dos moradores.

A Sra. Andreia Maria, moradora do setor Residencial Moraes, fala da necessidade de uma praça em seu setor, pois existem dois espaços vagos que poderiam ser usados para essa finalidade e que atualmente são usados para descarte de entulhos; relata que, na região, até possuem o serviço de coleta de entulho, mas a falta de educação do ser humano não conseguem manter o espaço limpo, pois a prefeitura limpa cedo e à tarde já está sujo; fala que atualmente o setor está sem o serviço de varrição, mas quando tinham não colaboravam; que o serviço de coleta de lixo é certinho, passa três vezes por semana, mas é questão de educação; fala de um grande problema que atinge toda região que é a falta da rede de drenagem pluvial; quando ocorre uma chuva mais

47.1



péssimas e sofrem com a falta da drenagem pluvial pois recebe todo volume de enxurrada dos setor à cima.


A Sra. Maria do Carmo, moradora do setor Vida Nova, fala da dificuldade de travessia da GO-060, pois só existe colégio estadual do outro lado da GO-060, forçando aos jovens que estudam nesses colégios, diariamente fazerem esse percurso; relata que já houve acidentes, até mesmo, fatais nessa travessia.

O Sr. Rodrigo Bueno, novamente fala do problema de travessia da GO-0060; relata que por várias vezes já reivindicaram a instalação de uma passarela ou redutor de velocidade, pois o fluxo de moradores é muito grande nessa região.

A Sra. Andreia Maria, fala novamente e relata o problema de mobilidade, pois não existe padronização das calçadas, não só do setor, como de toda cidade, não permitindo seu uso por cadeirantes, carrinhos de bebê e pessoas com dificuldade de locomoção; relata também que, em alguns lugares, as calçadas não possuem o rebaixamento necessário onde existe a faixa de pedestre.

O Sr. Raimundo Neto, morador do setor Barcelos e vereador por Trindade, fala da urgente necessidade de implantação de rede de esgoto pluvial na região; concorda com a falta de padronização das calçadas; da necessidade de ampliação da unidade de saúde do setor Vida Nova; necessidade de implantação de uma escola no setor Santa Fé; resolução do problema de fornecimento de água nesse mesmo setor; do problema de mobilidade urbana em relação ao transporte coletivo, com implantação de linhas até o setor Nova Canaã e a importância quanto aos abrigos nos pontos de ônibus, pois a região é considerada uma “região dormitório” onde não oferece trabalho para a demanda local; da iluminação pública, atualmente já existindo a troca de lâmpadas por leds; a necessidade de implantação de mais um CEMEI’s; a necessidade de uma escola municipal no entorno, sendo que já existe o projeto de uma escola no setor Santa Fé; alega que, com o crescimento geográfico e populacional da região, existe a necessidade de implantação de uma escola estadual; que realmente a população, de fato, tem que participar dessas plenárias, porém a procura da população em debater e participar das audiências públicas é muito pequenas, infelizmente em nosso município.

O mediador pergunta se há alguma outra demanda a ser abordada. Os presentes respondem que estão satisfeitos com as questões levantadas. O mediador agradece a presença de todos e encerra a reunião.



Mediador da Reunião:

SELOMAR CÉLIO BREDA



*Tayná B. Galindo*  
SECRETARIA DE PLANEJAMENTO URBANO  
HABITAÇÃO & REGULARIZAÇÃO FUNDIÁRIA



Revisão do Plano Diretor de Trindade - GO- 2024

ATA DE REUNIÃO 09

Local: Salão Paroquial da Igreja Santa Luzia

Data: 28/05/2024

Horário: 18:25

A reunião iniciou às 18:25h com o número de 38 pessoas. Estavam presentes moradores, servidores da prefeitura municipal de Trindade e membros da equipe do Instituto de Desenvolvimento Tecnológico do Centro-Oeste; a Sra. Tayná Barbosa Galindo, representante do Executivo Municipal de Trindade, o Sr. Selomar Celio Breda, presidente do ITCO, e eu, Afonso Maria de Araújo, relator e membro da equipe do ITCO. A Reunião Comunitária foi mediada pelo Sr. Selomar Célio Breda, que agradeceu a todos os participantes.

Foi explanado para os participantes que esta reunião é realizada para dar cumprimento de obrigação legal da Administração Pública Municipal em garantir a livre e desembaraçada participação da população e das instituições da sociedade na formulação, revisão e desenvolvimento das políticas públicas de urbanismo, meio ambiente e governança pública municipal, e de absoluta transparência de todo processo a isso relacionado, razão pela qual os participantes autorizam o Município de Trindade - GO e o Instituto de Desenvolvimento Tecnológico do Centro-Oeste (ITCO) o realizar o tratamento e a divulgação, por meios físicos e/ou digitais, de todos os seus dados pessoais lançados nesta Lista de Presença, assim como suas críticas, sugestões e indagações, além de sua imagem e voz capturadas e registradas por quaisquer meios, sejam eles fotográficos e/ou audiovisuais, nos termos do disposto pela Lei Geral de Proteção de Dados (Lei Federal nº 13.709, de 14 de agosto de 2018) e o Estatuto da Cidade (Lei Federal nº 10.257, de 10 de Julho de 2001).

Na sequência dos trabalhos, o mediador falou sobre o que é o Plano Diretor, quais as legislações federais que orientam a elaboração e revisão do Plano Diretor e do Plano de Saneamento. Em seguida, o mediador apresentou os temas que são inerentes a cada plano e falando sobre a importância do Plano Diretor e do Plano de Saneamento das cidades, além de serem apresentados exemplos e situações do cotidiano da cidade em que o Plano Diretor e o Plano de Saneamento poderão ser um instrumento importante de planejamento na solução destes problemas.

Após as apresentações e informações do Plano Diretor e do Plano de Saneamento, se iniciou a dinâmica, em que os presentes puderam se manifestar. Foi utilizada uma metodologia onde cada participante recebeu papel e caneta para escrever três pontos importantes de melhoria da região em que vive, 03 sugestões importantes para o Plano Diretor e 03 para o Plano de Saneamento.

Todas as manifestações descritas foram para um quadro na parede. O mediador iniciou a leitura pelas melhorias sugeridas que apareceram em maior número inicialmente. Os principais pontos apresentados de maneira escrita pelos participantes foram:

- Saneamento Básico, melhora da rede de água e falta de rede de esgoto pluvial;
- Mobilidade urbana com a regularização de calçadas e vegetação apropriada;
- Mobilidade urbana - fluxo de caminhões no perímetro urbano;
- Necessidade de linha de ônibus do transporte público.

Após a identificação dos principais pontos, os moradores foram convidados a discorrer sobre as questões levantadas.

O Sr. Antonielly Garcia, morador do setor Central, destaca a vocação turística e religiosa de nossa cidade e a importância desse turismo que traz o desenvolvimento econômico e geração de emprego; relata que principalmente, na Rua Dr. Irany Ferreira, mais conhecida como Rua do Comércio, o grande fluxo de turistas no trajeto entre as Igrejas Matriz, Basílica e Cristo Redentor (Igreja do Padre Pelágio), destacando que a maioria dos turistas são pessoas idosas e com dificuldades de locomoção as calçadas não são padronizadas quanto ao piso e nivelamento, não sendo adequado a esses turistas, principalmente, aos cadeirantes; na questão do saneamento, fala da situação que está acontecendo em todo país, como no Rio Grande do Sul e que ocorre também em nossa cidade, aumentando o período de seca e quando chove, vem muito mais forte que o usual, com grande volume de água, sendo que, algumas ruas não comportam esse volume, principalmente na Avenida Manoel Monteiro, onde os bueiros são insuficientes; fala da falta de áreas permeáveis para a infiltração pluvial nas cidades; questionado pelo mediador sobre a arborização nas calçadas da rua citada, alega a inviabilidade de plantio de árvores nesta rua pelo estreitamento das calçadas e relata a existência uma excelente área verde, muito próximo da Igreja do Padre Pelágio, subvalorizado e de pouca divulgação; fala da necessidade de exploração turística da cidade, não somente na área religiosa, mas que poderia aproveitar outros atrativos como Museu, Rua das Belas Artes (pinturas de Fábio Gomes), Parque Lara Guimarães e Parque Maria Perilo.

A Sra. Joana D'arc, moradora do setor Sul, endossando a fala anterior e acrescenta que o desrespeito com o pedestre é uma coisa tão ostensiva que tem bares aqui que colocam mesa e cones, impedindo a passagem de pedestres, principalmente os cadeirantes e carrinhos de bebê, citando como exemplo o Bar Búfalus, na Av. Manoel Monteiro, onde existe uma boa calçada, mas totalmente obstruída para o pedestre; relata que, no período que trabalhou na câmara municipal foi criado o projeto "calçadas ecológicas" para favorecer a drenagem da água de chuva; relata também que, à época, a criação da "Cooperativa de Mulheres Catadoras", projeto que trabalhava com mulheres catadoras na reciclagem de resíduos, mas que, atualmente não sabe informar

J. 1


sobre o andamento deste projeto; fala da falta de educação ambiental das pessoas, principalmente na separação de nosso lixo doméstico.

A Sra. Marcia Josefa, moradora do setor Vila Padre Eterno e vereadora por Trindade, também relata a questão da mobilidade em Trindade, que essa dificuldade de locomoção, não só na Rua Dr. Irany Ferreira, que vai da Igreja Matriz à Basílica, mas também, em todo entorno da Basílica, onde as calçadas estão sendo invadidas pelos moradores e comerciantes; fala da necessidade urgente de retirada do trânsito pesado de dentro da cidade, principalmente, o fluxo de carretas e caminhões na Avenida Manoel Monteiro, que causa muitos transtornos e acidentes; fala do problema da falta de esgoto pluvial, pois quando chove a enxurrada do Bairro Santuário invade o Setor João Braz, deixando o setor quase todo alagado;

A Sra. Neide Martins, moradora do setor Novo Paraíso, relata que em seu setor não possui o serviço de coleta de lixo e que em época de chuva, a enxurrada dos setores Sul e Redenção, em grande volume alagando algumas casas; relata que, em seu setor, só existe calçadas em alguns lugares e reclama da quantidade de cloro na água fornecida pela operadora do sistema.

O Sr. Marcus Vinícius, servidor da Semma, relata que desconhece a situação da associação citada anteriormente, mas que a Semma está se reunindo com as associações existente no município, inclusive com a existente no setor Santa Fé, por se tratar de uma das condicionante que o aterro sanitário deve possuir e é uma exigência da Semma; fala que, sobre o problema de inundação do setor João Braz, relata que o córrego existente na região, o córrego Bruacas que no decorrer dos anos foi perdendo o curso normal de seu leito, principalmente pelo processo de assoreamento, trazendo seu leito para o lado do setor, mas que a Semma realizou um trabalho de limpeza do córrego, voltando ele para seu curso normal e essa ação resolveu o problema de inundação na região; fala da necessidade de implantação de redutores de velocidade na entrada da cidade, no "Portal de Fé", um dos pontos turístico de nosso município, com parada de ônibus e grande visitação de turistas, principalmente idosos; fala do problema com a arborização inadequada existente, principalmente, atrapalhando a fiação e com destruição de calçadas, mas hoje, existe um programa de readequação no plantio dessas árvores, com espécies apropriadas para essa finalidade.

O mediador pergunta se há alguma outra demanda a ser abordada. Os presentes respondem que estão satisfeitos com as questões levantadas. O mediador agradece a presença de todos e encerra a reunião.

  
Mediador da Reunião:

SELOMAR CÉLIO BREDA

*Tayná B. Galindo*

SECRETARIA DE PLANEJAMENTO URBANO  
HABITAÇÃO & REGULARIZAÇÃO FUNDIÁRIA



Revisão do Plano Diretor de Trindade – GO 2024

ATA DE REUNIÃO 10

Local: CEMEI Joaquina Vicente Braz

Data: 03/06/2024


Horário: 18:23

A reunião iniciou às 18:23h com o número de 53 pessoas. Estavam presentes moradores, servidores da prefeitura municipal de Trindade e membros da equipe do Instituto de Desenvolvimento Tecnológico do Centro-Oeste; a Sra. Tayná Barbosa Galindo, representante do Executivo Municipal de Trindade, o Sr. Selomar Celio Breda, presidente do ITCO, e eu, Afonso Maria de Araújo, relator e membro da equipe do ITCO. A Reunião Comunitária foi mediada pelo Sr. Selomar Célio Breda, que agradeceu a todos os participantes e principalmente a Sra. Magda, diretora do CEMEI, pelo empenho, dedicação e espaço cedido.

Foi explanado para os participantes que esta reunião é realizada para dar cumprimento de obrigação legal da Administração Pública Municipal em garantir a livre e desembaraçada participação da população e das instituições da sociedade na formulação, revisão e desenvolvimento das políticas públicas de urbanismo, meio ambiente e governança pública municipal, e de absoluta transparência de todo processo a isso relacionado, razão pela qual os participantes autorizam o Município de Trindade - GO e o Instituto de Desenvolvimento Tecnológico do Centro-Oeste (ITCO) o realizar o tratamento e a divulgação, por meios físicos e/ou digitais, de todos os seus dados pessoais lançados nesta Lista de Presença, assim como suas críticas, sugestões e indagações, além de sua imagem e voz capturadas e registradas por quaisquer meios, sejam eles fotográficos e/ou audiovisuais, nos termos do disposto pela Lei Geral de Proteção de Dados (Lei Federal nº 13.709, de 14 de agosto de 2018) e o Estatuto da Cidade (Lei Federal nº 10.257, de 10 de Julho de 2001).

Na sequência dos trabalhos, o mediador falou sobre o que é o Plano Diretor, quais as legislações federais que orientam a elaboração e revisão do Plano Diretor e do Plano de Saneamento. Em seguida, o mediador apresentou os temas que são inerentes a cada plano e falando sobre a importância do Plano Diretor e do Plano de Saneamento das cidades, além de serem apresentados exemplos e situações do cotidiano da cidade em que o Plano Diretor e o Plano de Saneamento poderão ser um instrumento importante de planejamento na solução destes problemas.

Após as apresentações e informações do Plano Diretor e do Plano de Saneamento, se iniciou a dinâmica, em que os presentes puderam se manifestar. Foi utilizada uma metodologia onde cada participante recebeu papel e caneta para escrever



três pontos importantes de melhoria da região em que vive, 03 sugestões importantes para o Plano Diretor e 03 para o Plano de Saneamento.

Todas as manifestações descritas foram para um quadro na parede. O mediador iniciou a leitura pelas melhorias sugeridas que apareceram em maior número inicialmente. Os principais pontos apresentados de maneira escrita pelos participantes foram:

- Saneamento Básico - falta de rede de esgoto pluvial;
- Saneamento Básico - conscientização dos moradores com o descarte de entulhos;
- Infraestrutura - creches e escolas estaduais;
- Mobilidade urbana - regularização de calçadas e vegetação apropriada;
- Mobilidade urbana - fluxo de caminhões no perímetro urbano;
- Mobilidade urbana - necessidade de linha de ônibus do transporte público.

Após a identificação dos principais pontos, os moradores foram convidados a discorrer sobre as questões levantadas.

O Sr. Hélio Braz, morador do setor Conjunto Sol Dourado, relata que quanto adentra nesse CEMEI se sente muito emocionado pois esse CEMEI recebe o nome de sua mãe; fala que é morador do setor à 42 anos e viu a região se desenvolver e que está crescendo muito, mas essa discussão vem reforçar o futuro de nossa cidade; parabeniza os participantes; fala que a nascente do córrego “barro preto” é um parque em nossa região onde atende toda nossa cidade; relata a necessidade em mais moradias, principalmente para a região do setor Conjunto Sol Dourado, pois iria atender toda região; perguntado pelo mediador sobre o que poderia ser melhorado nas praças da região, respondeu que nas praças já existe academia ao ar livre e várias outras opções de lazer; relata a necessidade de implantação do esgoto pluvial, pois quando chove a água vem em grande quantidade e invade o setor Roberto Monteiro; na questão da mobilidade vê a necessidade de melhoria das calçadas para atingir a pessoas mais idosas e cadeirantes; fala da necessidade de mais abrigos para idosos, principalmente, nesta região; relata a necessidade de linhas de ônibus que ligue o centro da cidade a região leste; fala da importância e necessidade do plano diretor até para a construção de prédio em nossa cidade; fala da importância do viaduto que está em construção na GO-060 e também da necessidade e da importância de um anel viário contornando nossa cidade.

O Sr. Geancarlos Silva, morador do setor Conjunto Sol Dourado e servidor da prefeitura, relata que participou das 10 reuniões programadas e finalmente chegou em sua região podendo assim, dar sua participação; relata que das 10 regiões visitadas, em questão de lazer e equipamentos públicos, a décima região é a melhor, pois possui várias praças, vários espaços para feiras, incluindo o feirão, maior espaço coberto para eventos


Handwritten signature: J. J.

de Trindade e amplíssimo espaço para estacionamento, academias ao ar livre, um campo de futebol no setor Sol Nascente, o parque Lara Guimarães, que possui: área arborizada, pista para caminhada, campo de futebol, quadra de tênis, a secretaria de esportes, com professores e técnicos para orientação de atividades físicas, três grandes lagos, inclusive com pescas, espaços para pic-nic, ginásio coberto e estacionamento próprio, a região também possui o carreiródromo, para o desfile de carros de boi, maior área descoberta para eventos; fala da necessidade de adequação das calçadas, principalmente na rua Santa Maria, rua que passa por vários setores da região, que antigamente era residencial, mas atualmente com vários comércios utilizando as calçadas para exposição de produtos, impedindo o pedestre de caminhar pelas calçadas; relata sua preocupação com a mobilidade e vê a necessidade de um melhor planejamento urbanístico, com áreas para as calçadas e espaços próprios para estacionamento de veículos.

A Sra. Joana D'arc, moradora do setor Sul, relata que tem acompanhado algumas reuniões e se empenha, pois já trabalhou na câmara legislativa e que, nesse período, auxiliou no projeto do plano diretor anteriormente aprovado; relata sua frustração pois se empenhou o máximo e vê que grande parte das coisas não são executadas e planejadas; relata a falta de consciência da população no descarte de lixo e entulhos, exemplificando com a situação do lote vizinho a sua residência; relata a necessidade de taxar progressivamente o imposto de lotes baldios; relata o problema de mobilidade devido ao uso do espaço das calçadas pelos comerciantes conforme exemplificado em sua fala da reunião anterior, assim vê a necessidade de uma punição severa a estes comerciantes que ocupam as calçadas impedindo seu uso pelos pedestres e principalmente por cadeirantes e carrinhos de bebê; relata também a necessidade de um espaço público para a "casa do artesão" em Trindade, ação prevista na "Lei de Economia Solidária"; fala da existência de uma agricultura urbana e periurbana em nossa cidade e da necessidade de um espaço "casa da agricultura" para exposição e venda estes produtos;


A Sra. Magda Maria, moradora do setor central e diretora do CEMEI, agradece a participação dos presentes e fala da necessidade de implantação de novos CEMEI e creches, devido ao crescimento populacional da região; alega que não houve o mesmo crescimento da rede de ensino quanto o crescimento da população, relatando a enorme demanda represada de crianças aguardando vagas.

A Sra. Dinair C. Santos, moradora do setor Santa Inês, fala da necessidade de implantação de escolas de ensino médio, pois desativaram a única que existia na região e que funcionava, também no período noturno; relata que essa desativação foi para a instalação de uma delegacia de polícia civil; fala que na cidade não existe escola de nível médio de qualidade, na rede pública; relata que o maior colégio da rede pública, que atendia nos três turnos, se transformou em colégio de tempo integral e retirando o turno noturno, reduzindo em muito as vagas oferecidas às pessoas que trabalham durante o dia e estudavam no período noturno; relata que a dificuldade de conseguir



uma vaga em escola pública desmotiva os jovens em continuar seus estudos, aumentando a evasão escolar.

O mediador pergunta se há alguma outra demanda a ser abordada. Os presentes respondem que estão satisfeitos com as questões levantadas. O mediador agradece a presença de todos e encerra a reunião.



Mediador da Reunião:

SELOMAR CÉLIO BREDA

---

 **Taynã B. Galindo**  
SECRETARIA DE PLANEJAMENTO URBANO  
HABITAÇÃO & REGULARIZAÇÃO FUNDIÁRIA